

95 ΑΔΤΕ

«ΕΝΗΜΕΡΩΤΙΚΟΣ ΟΔΗΓΟΣ ΝΕΟΤΟΠΟΘΕΤΗΜΕΝΩΝ ΣΤΕΛΕΧΩΝ ΣΤΗ ΠΕ/95 ΑΔΤΕ»

Ιούνιος 2022

ΧΑΙΡΕΤΙΣΜΟΣ ΔΚΤΗ/95 ΑΔΤΕ

Αξιότιμη/Αξιότιμε Κυρία/ Κύριε Συνάδελφε,

Με διαταγή του Γενικού Επιτελείου Στρατού, μετατίθεστε σε Μονάδα της Περιοχής Ευθύνης της 95 ΑΔΤΕ.

Θα ήθελα δια της παρούσης επιστολής να σας διαβεβαιώσω, ότι η Διοίκηση και σύσσωμο το προσωπικό της ΑΔΤΕ θα καταβάλει κάθε δυνατή προσπάθεια, ούτως ώστε η μετακίνηση και εγκατάσταση τόσο η δική σας όσο και των μελών της οικογενείας σας, να υλοποιηθεί με τις ομαλότερες συνθήκες, αλλά και να επιλυθούν τυχόν προβλήματα που θα ανακύψουν με την άφιξή σας στη Φρουρά μετάθεσης εντός της Περιοχή Ευθύνης (ΠΕ) της ΑΔΤΕ.

Για την καλύτερη εξυπηρέτηση, μπορείτε να επικοινωνήσετε με τους αρμόδιους επιτελείς του Τμήματος Μέριμνας Προσωπικού/ 1ο Ε.Τ. (τηλ. 22410 -55251 – ΕΨΑΔ 865-5251), με το Τμήμα ΣΟΑ – ΣΟΜΥ - ΣΟΕΠΟΠ/4ο Ε.Τ. (τηλ.: 22410 -55412 – ΕΨΑΔ 865-5412), είτε με το Υπασπιστήριο (τηλ.: 22410-55121 – ΕΨΑΔ 865-5121) για την παροχή στοιχείων προς εξεύρεση οικίας ή οιασδήποτε άλλης πληροφορίας που μπορεί να διευκολύνει την επικείμενη μετακίνηση και εγκατάστασή σας. Τυχόν ηλεκτρονική αλληλογραφία με ερωτήματα ή άλλα θέματα, θα απαντώνται στην ηλεκτρονική διεύθυνση ταχυδρομείου 95adte@gmail.com.

Επιπρόσθετες πληροφορίες μπορείτε να αναζητήσετε στην Ιστοσελίδα του ΓΕΣ (www.army.gr) στην επιλογή ΠΥΛΗ (Πληροφορίες Νεοτοποθετημένων Στελεχών /ΑΣΔΕΝ/ 95 ΑΔΤΕ) καθώς και στον προσωπικό σας λογαριασμό του ΓΕΣ για ατομικά θέματα που αφορούν σε ΣΟΑ-ΣΟΜΥ-ΣΟΕΠΟΠ.

Θα ήθελα να σας διαβεβαιώσω ότι η μέριμνα και υποδοχή για όλους τους νεοτοποθετημένους στην ΑΔΤΕ, αποτελεί βασικό

στοιχείο για την καλύτερη και ταχύτερη προσαρμογή ενός εκάστου, με γνώμονα ότι το ανθρώπινο δυναμικό αποτελεί το πολυτιμότερο οπλικό σύστημα της Πατρίδος.

Κλείνοντας, θα ήθελα να ευχηθώ καλό καλοκαίρι, με υγεία και αναμένουμε να σας καλωσορίσουμε στη δύναμη της ΑΔΤΕ.

ΤΟ ΕΜΒΛΗΜΑ ΤΗΣ 95 ΑΔΤΕ



Το έμβλημα της 95 ΑΔΤΕ απεικονίζει την κορυφαία στιγμή του Ολυμπιονίκη Διαγόρα, τον επονομαζόμενο «Θρίαμβο του Διαγόρα» που όταν μεταφερόμενος στους ώμους των δύο γιων του, επίσης Ολυμπιονικών μέσα στο στάδιο της αρχαίας Ολυμπίας, αποθεώνεται από τους θεατές, με την κραυγή **«Κάτθανε Διαγόρα, ουκ ες Όλυμπον αναβήσει»,** δηλαδή, **«Πέθανε Διαγόρα, δε θα ανέβεις και στον Όλυμπο».** Το ηθικό παράγγελμα «Φυλάξασθαι Χρέος» προέρχεται από τον 7ο Ολυμπιόνικο του Πινδάρου.

ΙΣΤΟΡΙΚΑ ΣΤΟΙΧΕΙΑ ΤΗΣ 95 ΑΔΤΕ

1. Η Μεραρχία συγκροτήθηκε το 1964 ως Στρατιωτική Δκση με έδρα τη Ν. Ρόδο και ΠΕ ολόκληρο το Νομό Δωδεκανήσου. Από τον Απρίλιο 1965 παίρνει τον συμβατικό τίτλο 95 ΑΔΤΕΧ, διότι βάσει της συμφωνίας των ΠΑΡΙΣΙΩΝ του 1947, η ΔΩΔΕΚΑΝΗΣΟΣ έχει καθορισθεί ως αποστρατικοποιημένη περιοχή με την ύπαρξη μόνο Σωμάτων Ασφαλείας. Το καλοκαίρι του 1965, συγκροτήθηκαν και υπήχθησαν σε αυτή Μονάδες ενεργές, ημιενεργές και επιστρατευόμενες, οι οποίες παρουσιάσθηκαν ως τμήματα Ενίσχυσης Χωρ/κής με συμβατικούς τίτλους, όπως ΔΤΕΧ (Διοίκηση Ταγμάτων Ενισχύσεως Χωρ/κής), ΤΕΧ (Τάγμα Ενισχύσεως Χωρ/κής), ΕΔΕΧ (Ειδικός Λόχος Ενισχύσεως Χωρ/κής), κ.λπ. Μερικές από αυτές συγκροτήθηκαν στον Ηπειρωτικό χώρο και κατόπιν μεταστάθμευσαν στο Νησί.

2. Τον Ιούλιο του 1974, λόγω της Τουρκικής εισβολής στην Κύπρο, το Στρατηγείο μεταστάθμευσε στο χ. ΨΙΝΘΟΣ, ενεργοποιήθηκαν όλες οι Μονάδες με έφεδρους και μετά την αποστράτευσή τους συμπληρώθηκαν με ενεργό προσωπικό. Παράλληλα, η Ν. ΡΟΔΟΣ ενισχύθηκε με τα 573 - 581 ΤΠ και η Ν. ΚΩΣ με το 582 ΤΠ και Λόχο του 619 ΤΠ.

3. Το 1975, μετά τη συγκρότηση της 80 ΣΔΙ στη Ν. Κω, η ΠΕ της 95 ΑΔΤΕ, περιορίσθηκε στις Επαρχίες Ρόδου και Καρπάθου, (δηλαδή τα νησιά ΡΟΔΟΣ, ΣΥΜΗ, ΤΗΛΟ, ΧΑΛΚΗ, ΜΕΓΙΣΤΗ, ΚΑΡΠΑΘΟ και ΚΑΣΟ).

4. Από την 1η Ιανουαρίου 1986, όλες οι Μονάδες μετονομάζονται σε Μονάδες Ενισχύσεως Αστυνομίας αντί Χωροφυλακής (ΕΑ αντί ΕΧ).

5. Το Μάϊο 1996, η 95 ΑΔΤΕΑ μετονομάστηκε σε 95 ΑΔΤΕ.

6. Η έδρα του Σχηματισμού από 13 Φεβ 09, είναι στο Στρδο «Στγου Κατεχάκη» στην περιοχή Κοσκινού.

ΓΕΝΙΚΑ ΣΤΟΙΧΕΙΑ ΓΙΑ ΤΗ Ν. ΡΟΔΟ

1. Ιστορικά Στοιχεία

α. Η Ρόδος διαθέτει πανάρχαια ιστορία. Η γεωγραφική της θέση είναι ένα σταυροδρόμι ανάμεσα στην ανατολή και τη δύση. Η Ρόδος, σύμφωνα με τον αρχαίο μύθο, πήρε την ονομασία της, από την κόρη της Αφροδίτης, τη Ρόδο, την οποία παντρεύτηκε ο Ήλιος.

Όταν οι θεοί μοίρασαν τη γη μεταξύ τους, η Ρόδος δεν φαινόταν στην επιφάνεια της θάλασσας, ήταν βυθισμένη. Ο ήλιος έλειπε στο καθιερωμένο ταξίδι του και οι άλλοι θεοί ξέχασαν να του βγάλουν κλήρο. Ο Δίας άμα το άκουσε ήταν έτοιμος να κάνει νέα διανομή, ο Ήλιος όμως δεν τον άφησε, γιατί έβλεπε να ξεφυτρώνει από τη θάλασσα μια νέα χώρα και ζήτησε να του δώσουν αυτή. Ο Δίας λοιπόν κάλεσε την Λάχεση να δώσει όρκο ότι η νέα χώρα θα είναι ο κλήρος του Ήλιου. Βγήκε τότε το όμορφο νησί από τον αφρό της θάλασσας και το έδωσαν στον θεό Ήλιο.

Εκεί ο Ήλιος με τη Νύμφη Ρόδο γέννησε εφτά γιούς τους Ηλιάδες: τον Όχιμο, τον Κέρκαφο, τον Μάκαρ, τον Ακτίονα, τον Τενάγη, τον Τριόπα, τον Κάνδαλο και μια κόρη την Ηλεκτρυώνη. Ο Κέρκαφος γέννησε τρεις γιούς, τον Κάμιρο, τον Ιάλυσο και τον Λίνδο, που μοίρασαν το νησί σε τρία μέρη και ο καθένας είχε τη δική του πόλη που της έδωσε το όνομα του.

β. Οι Τελχίνες – Οι πρώτοι κάτοικοι

Πρώτοι κάτοικοι της Ρόδου θεωρούνται οι Τελχίνες, μια περίεργη φυλή ανθρώπων που τους παρομοιάζουν με δαίμονες. Το όνομα τους προέρχεται από το «θέλγω» δηλαδή γόητες, μάγοι. Παράγουν νέφη, βροχή, χαλάζι, αλλάζουν μορφή και είναι φοβεροί στις τέχνες. Αυτοί πρώτοι κατασκεύασαν αγάλματα θεών, στην Λίνδο τον «Απόλλωνα Τελχίνιον», στην Ιαλυσό την Ήρα και τις Νύμφες και στην Κάμειρο την «Ήρα Τελχινία». Ο Στράβωνας αναφέρει ότι ήρθαν από την Κρήτη και την Κύπρο, πράγμα που θυμίζει τις πρώιμες αποικίσεις στη Ρόδο. Η παράδοση τους παράστησε άγριους, μελαμψούς επειδή κατεργάζονταν τα μέταλλα, ενώ άλλοι τους έλεγαν «βάσκανους» και «γόητες» και ότι είχαν θεία καταγωγή.

γ. **Ο Κολλοσός της Ρόδου – Ένα από τα επτά θαύματα του κόσμου.**

Η πόλη της Ρόδου γεννήθηκε στο ΒΑ του νησιού το έτος 408 π.Χ. από την ένωση των τριών πόλεων του νησιού, την Ιαλυσό, την Κάμειρο και την Λίνδο. Στην αρχαία Ρόδο – την κάλλιστην των ελληνίδων πόλεων- όπως την αποκαλούν οι ιστορικοί, υπήρχαν Πρυτανεία, Αγορές, Στοές, Νεώρια, Στάδια, Ωδεία, Φιλοσοφικές και Ρητορικές σχολές, πέντε μεγάλα λιμάνια και τουλάχιστον 3.000 αγάλματα. Το αριστούργημα όμως όλων ήταν ο Κολοσσός. Φιλοτεχνήθηκε γύρω στα 293 από τον Λίνδιο Χάρη, μαθητή του Λυσίππου. Ήταν ένα τεράστιο χάλκινο άγαλμα του πολιούχου θεού Ηλίου, ψηλό 70 πήχες (31μ. περίπου). Οι Ρόδιοι πούλησαν (300 τάλαντα) τις πολιορκητικές μηχανές του Δημητρίου όταν έπαψε την πολιορκία και έφυγε ηττημένος και έκαμαν το άγαλμα που η κατασκευή του κράτησε 12 χρόνια. Για το άγαλμα μιλούν αρχαίοι αλλά και μεσαιωνικοί συγγραφείς. Έμεινε στη θέση του μόνο 66 χρόνια και έπεσε στο σεισμό του 227.

Δεν το ξαναέστησαν όμως, φοβούμενοι κάποιο χρησμό, μας λέει ο Στράβωνας. Εννιά αιώνες έμεινε πεσμένος ο κολοσσός ώσπου το 653 μ.Χ τον πήρε ο χαλίφης Αράβων Μωαβίας, και το πούλησε για χαλκό σ' έναν Εβραίο από την Έδεσσα που χρειάστηκε 900 καμήλες για να τον μεταφέρει.

Το πρόβλημα που απασχολεί τους σημερινούς ερευνητές είναι πού ήταν στημένος ο κολοσσός. Παρεξηγώντας μια φράση του επιγράμματος, που ήταν χαραγμένο στη βάση του κολοσσού, έλεγαν ότι τον τοποθέτησαν «όχι μόνο πάνω από το πέλαγος αλλά και στην ξηρά», φαντάστηκαν ότι στεκόταν στην είσοδο του λιμανιού με ανοιχτά τα σκέλη, πατώντας με το ένα πόδι στο ένα άκρο του λιμανιού και με το άλλο στο απέναντι, ενώ ψηλά με σηκωμένο χέρι κρατούσε φως σαν φάρος για τα καράβια που περνούσαν να μπουν στο λιμάνι. Από τον 16ο αιώνα παρουσιάστηκε μια τέτοια γκραβούρα που έχει επικρατήσει ως σήμερα.

δ. **Διαγόρας ο Ρόδιος**

Ο Διαγόρας από τη Ρόδο είναι ένας από τους διασημότερους αρχαίους Έλληνες Ολυμπιονίκες στο αγώνισμα της πυγμαχίας όπου υπήρξε ανίκητος, όχι μόνο στους Ολυμπιακούς αγώνες του 464, αλλά και σε οποιοδήποτε πανελλήνιο αγώνα έλαβε μέρος και για αυτό το λόγο ονομάστηκε από τους σύγχρονους του ως περιδιονίκης.

Ο Διαγόρας γεννήθηκε στην Ρόδο και η οικογένεια του ήταν παλιά αριστοκρατική οικογένεια της Ιαλυσού με καταγωγή από τον Μεσσήνιο ήρωα Αριστομένη. Ο προπάππους του ήταν ο βασιλιάς της Ιαλυσού Δαμάγητος. Την νίκη του στο αγώνισμα της Πυγμής στην Ολυμπιάδα του 464, ύμνησε ο ποιητής Πίνδαρος στον Ζ' Ολυμπιόνικο ύμνο, ο οποίος είναι αφιερωμένος στο Διαγόρα και πραγματικά αποθεώνει αυτόν και τους προγόνους του. Η παράδοση λέει ότι ο ύμνος αυτός είχε χαραχτεί με χρυσά γράμματα στον ναό της Αθηνάς στη Λίνδο. Εκτός από τον Διαγόρα Ολυμπιονίκες υπήρξαν οι 3 γιοί του και 2 εγγονοί του.

Αφού είχε σταματήσει πια να αγωνίζεται, σε μεγάλη ηλικία το 448 ήταν παρών στην Ολυμπία όταν οι γιοί του Δαμάληγος (στο αγώνισμα Παγκράτιον) και Ακουσίλαος (στο αγώνισμα της Πυγμαχίας), στέφτηκαν και αυτοί Ολυμπιονίκες. Η παράδοση λέει ότι οι τα παλικάρια του για να τον τιμήσουν του έδωσαν τα στεφάνια τους και ανεβάζοντας τον στους ώμους τους έκαναν στο στάδιο της Ολυμπίας αυτό που θα λέγαμε σήμερα τον γύρο του θριάμβου μέσα στις επευφημίες του πλήθους. Τότε ένας Σπαρτιάτης από τους θεατές του φώναξε «Κάτθανε Διαγόρα, ουκ εις Όλυμπον αναβήση», δηλαδή πέθανε τώρα Διαγόρα, δεν πρόκειται ανέβεις στον Όλυμπο. Εννοώντας ότι με αυτό που έζησε δεν υπάρχει σημαντικότερη στιγμή για αυτόν, γιατί θεός δεν μπορούσε να γίνει. Και όντως σε αυτή την κορυφαία στιγμή δόξας και ευδαιμονίας στους ώμους των γιών του, ο Διαγόρας ξεψύχησε.

Ολυμπιονίκης υπήρξε και ο τρίτος γιος του Διαγόρα, ο Δωριέας, που είναι και ο ιδρυτής της πόλης της Ρόδου.

2. Πληροφορίες Περί Εδάφους

<u>Περιοχή Ευθύνης</u>

Περιλαμβάνει το νότιο τμήμα της Περιφέρειας ΝΑ Αιγαίου. Η ΠΕ/95 ΑΔΤΕ καταλαμβάνει έκταση περίπου 2.000 τετ. χλμ. και αποτελείται εκτός από τη Ν. Ρόδο και από 41 Ε/Ν - Μ/Ν και Β/Ν. Το μήκος των ακτών των παραπάνω νήσων υπερβαίνει τα 700 χλμ. Ο πληθυσμός που κατοικεί μόνιμα στην περιοχή είναι περίπου 170.000 κάτοικοι, ενώ την τουριστική περίοδο, ο αριθμός πενταπλασιάζεται. Οι βασικές υποδομές περιλαμβάνουν τακτική ακτοπλοϊκή σύνδεση με 27 προορισμούς εσωτερικού και 3 εξωτερικού, με το κεντρικό λιμάνι της Ρόδου να μπορεί να ελλιμενίσει κάθε τύπου πλοία ενώ τα υπόλοιπα 5 των ενδιάμεσων νήσων να παρέχουν περιορισμένες δυνατότητες. Επιπλέον, οδικό δίκτυο 1.000 χλμ καλής απόδοσης κυρίως στην βασική νήσο και περιορισμένης για τις λοιπές. 4 πολιτικά αεροδρόμια (Ρόδο, Μεγίστη, Κάρπαθο και Κάσο) εκ των οποίων της Ρόδου διεθνές. 2 εργοστάσια παραγωγής ηλεκτρικής ενέργειας στη Ρόδο 102 ενορίες και ιερές μονές με ποιο γνωστά το μοναστήρι του Πανορμίτη στη Σύμη και την Παναγιά Τσαμπίκα στη Ρόδο.

α. ν. ΡΟΔΟΣ

Είναι το μεγαλύτερο νησί της Δωδεκανήσου. Έχει μήκος ακτών 253 χλμ έκταση 1.404 τετραγωνικά χιλιόμετρα και πληθυσμό περίπου 152.538 κατοίκους.

β. ν. ΣΥΜΗ

Απέχει από την πόλη της Ρόδου 26 ναυτικά μίλια, και έχει έκταση 65 τετραγωνικά χιλιόμετρα και πληθυσμό + 3.070 κατοίκους.

γ. ν.ΤΗΛΟΣ

Απέχει από την πόλη της Ρόδου 42 ναυτικά μίλια και. έχει έκταση 63 τετραγωνικά χιλιόμετρα και πληθυσμό 829 κατοίκους.

δ. ν. ΧΑΛΚΗ

Απέχει από την πόλη της Ρόδου 32 ναυτικά μίλια και έχει έκταση 28 τετραγωνικά χιλιόμετρα και πληθυσμό 702 κατοίκους.

ε. ν. ΜΕΓΙΣΤΗ

Απέχει από την πόλη της Ρόδου 70 ναυτικά μίλια και έχει έκταση 9 τετραγωνικά χιλιόμετρα και πληθυσμό 496 κάτοικους

στ. ν. ΚΑΡΠΑΘΟΣ

Απέχει από την πόλη της Ρόδου 89 ναυτικά μίλια και έχει έκταση 301 τετραγωνικά χιλιόμετρα και πληθυσμό 6.748 κατοίκους. Είναι η δεύτερη σε έκταση μετά τη Ρόδο νήσος της ΠΕ/95 ΑΔΤΕ.

ζ. ν. ΚΑΣΟΣ

Απέχει από την πόλη της Ρόδου 105 ναυτικά μίλια και έχει έκταση 67 τετραγωνικά χιλιόμετρα και πληθυσμό 1070 κατοίκους.

ΠΟΛΙΤΙΣΤΙΚΑ ΓΕΓΟΝΟΤΑ- ΤΟΠΙΚΕΣ ΓΙΟΡΤΕΣ

Οι εορτασμοί της Ρόδου, είναι ως επί το πλείστων επικεντρωμένοι στο θρησκευτικό στοιχείο και δεμένοι με τις θρησκευτικές γιορτές. Από τα αρχαία χρόνια άρεσε στους Έλληνες να ποικίλλουν τη ζωή τους με γιορτές και πανηγύρια. «Βίος ανεόρταστος, μακρά οδός απανδόκευτος». Δηλαδή ζωή χωρίς γιορτή είναι μακρύς δρόμος χωρίς πανδοχεία και σταθμούς όπως είπε και ο Δημόκριτος αλλά και ο Μέγας Βασίλειος.

Για τους Έλληνες μια ζωή που δεν έχει γιορτές, μοιάζει με έναν μακρύ δρόμο που δεν έχει στάση για να ξεκουραστείς. Πολλοί από τους σημερινούς εορτασμούς έχουν πανάρχαια καταγωγή που στην πορεία άλλαξαν, όπως και συνεχίζουν να αλλάζουν, ανάλογα με τις συνθήκες στο πέρασμα του χρόνου.

Οι εορτασμοί της υπαίθρου χωρίζονται σε τρία σκέλη. Πρώτο το θρησκευτικό, με λειτουργία στην εκκλησία και λιτάνευση της εικόνας. Δεύτερο το ψυχαγωγικό με όργανα, μουσική και χορό και τρίτο το εμπορικό σκέλος, καθώς στα μεγαλύτερα πανηγύρια στήνονται υπαίθρια παζάρια.

Όπως παλαιότερα έτσι και τώρα, στους εορτασμούς οι κάτοικοι των χωριών έχουν την ευκαιρία να αναδιοργανώσουν τις κοινωνικές τους σχέσεις, είτε σε οικογενειακό είτε σε ευρύτερο επίπεδο και να συνάψουν συμφωνίες οικονομικής φύσης.

Οι κυριότεροι εορτασμοί στο νησί της ΡΟΔΟΥ είναι:

- Στις 22 και 23 Απριλίου ή τη Δευτέρα του Πάσχα, του Αγίου Γεωργίου στην Παστίδα.

- Στις αρχές Ιουνίου Γιορτή Φράουλας στο Παραδείσι

- Στις 16 και 17 Ιουλίου της Αγίας Μαρίνας στο Παραδείσι και στις 16 Ιουλίου στην Απολακκιά.

- Το πρώτο Σάββατο μετά τις 17 Ιουλίου Γιορτή Καρπουζιού στη

Νότια Ρόδο.

- Στις 19 και 20 Ιουλίου του Προφήτη Ηλία στην Ιαλυσό.

- Στις 21 Ιουλίου του Αγίου Φιλήμονα στην Αρνίθα.

- Στις 25, 26 και 27 Ιουλίου γίνεται τριήμερο πανηγύρι στην Κατταβιά ημέρα γιορτής της Αγίας Παρασκευής και του Αγίου Παντελεήμονα.

- Στις 25 και 26 Ιουλίου της Αγίας Παρασκευής στην Ιαλυσό.

- Στις 28, 29 και 30 Ιουλίου του Αγίου Σίλα (Σουλά) στη Σορωνή.

- Στις 5 και 6 Αυγούστου της Αναλήψεως του Σωτήρος στο Κιοτάρι.

- Στις 13, 14 και 15 Αυγούστου ημέρα Κοιμήσεως της Θεοτόκου, στην Ιαλυσό και στην Κρεμαστή.

- Στις 15 Αυγούστου στο Ασκληπιείο και στην Παναγία Καθολική στην Κατταβιά.

- Στις 7 και 8 Σεπτεμβρίου το Γενέθλιο της Θεοτόκου, στην Παναγία Τσαμπίκα του Αρχαγγέλου και στις 8 Αυγούστου στην Παναγία Σκιαδενή στη Νότια Ρόδο.

ΑΞΙΟΛΟΓΑ ΣΗΜΕΙΑ ΤΗΣ ΠΕΡΙΟΧΗΣ ΑΓΟΡΑ

Η σημερινή Ρόδος φημίζεται για την αγορά της και τη μεγάλη ποικιλία των προϊόντων που διαθέτει. Υπάρχει πληθώρα μαγαζιών, συγκεντρωμένων κυρίως στο κέντρο, που δίνουν την ευκαιρία να πραγματοποιήσετε τις αγορές σας σε πολύ λογικές τιμές. Θα βρείτε ποιότητα και άριστη εξυπηρέτηση. Στην αγορά της θα βρείτε μπουτίκ ρούχων και διάσημες φίρμες, υποδηματοποιεία με τις γνωστότερες φίρμες παπουτσιών, αλλά και πολλά άλλα μαγαζιά. Εκτός από τα παραπάνω, η αγορά της Παλιάς Πόλης είναι ένας ευχάριστος και ενδιαφέρον περίπατος με πολλές εκπλήξεις.

ΜΟΥΣΕΙΑ ΑΞΙΟΘΕΑΤΑ ΚΑΣΤΡΑ

1. Το παλάτι του Μεγάλου Μαγίστρου (Βυζαντινό Μουσείο)

Ανηφορίζοντας την οδό Ιπποτών στο τέρμα δεξιά, βρίσκεται το παλάτι του Μεγάλου Μαγίστρου που λειτουργεί και ως Βυζαντινό Μουσείο. Απέναντι από το παλάτι και ανάμεσα σε λείψανα διαφόρων ιστορικών περιόδων, μπορεί κανείς να ξεχωρίσει και τα ερείπια της καθολικής εκκλησίας του Αγίου Ιωάννου.

Το παλάτι του Μεγάλου Μαγίστρου χτίστηκε στη θέση της κάτω Ακρόπολης της αρχαίας Ρόδου, εκεί που αρχικά βρισκόταν ο ναός του Θεού Ήλιου. Στην ίδια θέση τον 7ο αιώνα υπήρχε ένα βυζαντινό παλάτι και στη συνέχεια τον 14ο αιώνα, οι ιππότες του Αγίου Ιωάννου κατασκεύασαν το παλάτι ως κατοικία του Μεγάλου Μαγίστρου και ως διοικητικό κέντρο της πόλης. Καταστράφηκε το 1856 από μεγάλη έκρηξη πυρίτιδας που ήταν κρυμμένη στα υπόγεια της εκκλησίας του Αγίου Ιωάννη.

Το παλάτι του Μεγάλου Μαγίστρου, ανακατασκευάστηκε σύμφωνα με τα αρχικά του σχέδια από τους Ιταλούς το 1940. Το 1988 φιλοξένησε τη Σύνοδο Κορυφής της Ε.Ο.Κ. Κατά καιρούς φιλοξενεί εκθέσεις και σημαντικά πολιτιστικά γεγονότα.

Διεύθυνση: Οδός Ιπποτών, Μεσαιωνική Πόλη,
Τηλέφωνα επικοινωνίας: 22413 65270

2. Το Αρχαιολογικό Μουσείο της Ρόδου

Το Νοσοκομείο των Ιπποτών άρχισε να χτίζεται το 1440 και ολοκληρώθηκε επί Μεγάλου Μαγίστρου d' Aubusson (1476– 1503). Στο μνημειώδες αυτό και βιοκλιματικά σχεδιασμένο κτίριο, σήμερα στεγάζεται το Αρχαιολογικό Μουσείο της Ρόδου στο οποίο εκτίθενται αρχαιολογικά ευρήματα που προέρχονται από διάφορες περιοχές της Ρόδου και από τα γύρω νησιά.

Διεύθυνση: Οδός Ιπποτών, Μεσαιωνική Πόλη
Τηλέφωνα επικοινωνίας: 22413 65256

3. Το μουσείο της Κοσμητικής Συλλογής Δωδεκανήσου

Η Κοσμητική Συλλογή περιλαμβάνει αντικείμενα που προέρχονται από την Εθνογραφική Συλλογή των Ιταλών, από το Λαογραφικό Αρχείο της Δωδεκανήσου και από δωρεές, ανασκαφές και κατασχέσεις της Αρχαιολογικής Υπηρεσίας Δωδεκανήσου. Αποτελεί έκφραση της καλαισθησίας των κατοίκων των νησιών κατά τους νεότερους χρόνους. Η Συλλογή περιλαμβάνει ενδυμασίες, κεντήματα, ξυλόγλυπτα και αντικείμενα μεταλλοτεχνίας και κεραμικής. Ανάμεσά τους βρίσκονται δείγματα της κεραμικής της Νίκαιας (16ος έως 19ος αιώνας), πιάτα από αρμένικα σπίτια της Κιουτάχειας, στάμνες με πλαστικό ανθρωπόμορφο ή τερατόμορφο διάκοσμο, δείγματα ντόπιας κεραμικής από χωριά της Ρόδου και κεραμικά ευρωπαϊκής προέλευσης

του 19ου και 20ου αιώνα καθώς και ξυλόγλυπτα αντικείμενα. Σημαντική θέση ανάμεσα στα εκθέματα κατέχουν οι παραδοσιακές γυναικείες ενδυμασίες της Σύμης, της Αστυπάλαιας, του Έμπωνα Ρόδου, της Καρπάθου, της Νισύρου, της Τήλου και της Χάλκης.

Διεύθυνση: Πλατεία Αργυροκάστρου- Μεσαιωνική Πόλη
Τηλέφωνα επικοινωνίας: 22413 65246

4. Το μουσείο Νεοελληνικής Τέχνης του Δήμου ΡΟΔΟΥ

Περιλαμβάνει συλλογές ζωγραφικής και χαρακτικής που εκπροσωπούν πλήρως την ελληνική τέχνη του 20ου αιώνα και τους διακεκριμένους καλλιτέχνες της, πολλά γλυπτά, σχέδια και ντοκουμέντα. Οι συλλογές περιγράφουν την ιστορία της Ελλάδας τα τελευταία εκατό χρόνια. Περιλαμβάνει οργάνωση εκθέσεων νεοελληνικής τέχνης του 20ου αιώνα με πανελλήνιο ή διεθνές βεληνεκές, εικαστικές επεμβάσεις πρωτοποριακού χαρακτήρα, εκθέσεις επιφανών Ελλήνων και ξένων δημιουργών, ιστορικά ντοκουμέντα και άλλα και εκθέσεις εικαστικών καλλιτεχνών δωδεκανησιακής καταγωγής.

Χωροθετείται σε τέσσερα κτίρια:

- **<u>Νεστορίδειο Μέλαθρον</u>**
  Διεύθυνση: Πλατεία Γ. Χαρίτου- «Εκατό Χουρμαδιές»
  Τηλέφωνα επικοινωνίας: 22410 43780-82

- **<u>Νέα Πτέρυγα Νεστοριδείου Μελάθρου</u>**
  Διεύθυνση: Ιωάννη και Πάολας Νεστορίδη (πρώην οδός Κω)- πίσω πλευρά από «Εκατό Χουρμαδιές»
  Τηλέφωνα επικοινωνίας: 22410 25780

- **<u>Δημοτική Πινακοθήκη Ρόδου</u>**

Διεύθυνση: Πλατεία Σύμης 2- Είσοδος Μεσαιωνικής Πόλης, 85100 Ρόδος
Τηλέφωνα επικοινωνίας: 22410 23766 και 22410 36646

- **Κέντρο Σύγχρονης Τέχνης – Παλιό Συσσίτιο**
  Διεύθυνση: Σωκράτους 179- Μεσαιωνική Πόλη
  Τηλέφωνα επικοινωνίας: 22410 36646

5. Το Ενυδρείο της Ρόδου ή Υδροβιολογικός Σταθμός Ρόδου



Βρίσκεται στο βόρειο άκρο του νησιού. Κατασκευάστηκε από τους Ιταλούς το έτος 1934. Το 1937 άρχισε να λειτουργεί ως ερευνητική μονάδα με την ονομασία Βασιλικό Ινστιτούτο Θαλάσσιας Βιολογίας Ρόδου («Reale Instituto di Ricerche Biologiche di Rodi»). Από το 1947, μετά την ενσωμάτωση της Δωδεκανήσου στην Ελλάδα, λειτούργησε υπό την εποπτεία της Ακαδημίας Αθηνών ως Υδροβιολογικό Ινστιτούτο. Από το 1963 λειτουργεί ως ενυδρείο και μουσείο με την ονομασία Υδροβιολογικός Σταθμός Ρόδου και ως ερευνητική μονάδα στη Μεσόγειο.

Διεύθυνση:Οδός Κω
Τηλέφωνα επικοινωνίας: 22410 27308

6. Ίππαρχος ο Ρόδιος (πρώτος παραδοσιακός ανεμόμυλος στο λιμένα Μανδράκι της Ρόδου)

Η Υδρογραφική Υπηρεσία του Πολεμικού Ναυτικού είναι ο επίσημος κρατικός φορέας, αρμόδιος για την κατασκευή και διάθεση πιστοποιημένων ναυτικών χαρτών, ναυτιλιακών εκδόσεων και βοηθημάτων που αφορούν τις Ελληνικές και παρακείμενες θάλασσες.

Το Πολεμικό Ναυτικό ανταποκρινόμενο στις ανάγκες της νησιωτικής Ελλάδας και ιδιαίτερα των ακριτικών περιοχών της Δωδεκανήσου λειτουργεί από Δευτέρα 14 Μαΐου το νέο κατάστημα διάθεσης των προϊόντων της Υδρογραφικής Υπηρεσία στον ανακαινισμένο πρώτο παραδοσιακό ανεμόμυλο στο λιμένα Μανδράκι της Ρόδου . Το εν λόγω κατάστημα είναι ηλεκτρονικά διασυνδεμένο με την Υδρογραφική Υπηρεσία για συνεχή ενημέρωση όλων των εκδόσεων και παροχή πληροφοριών σε κάθε ενδιαφερόμενο για τα είδη της.

Στον ανεμόμυλο λειτουργεί παράλληλα εκθεσιακός χώρος στον οποίο εκτίθεται μουσικό, υδρογραφικό, ωκεανογραφικό υλικό και πλούσιο φωτογραφικό υλικό από υδρογραφικές αποστολές ηλικίας έως και 100 χρόνων. Επίσης από το κατάστημα διατίθεται και μια σειρά ιστορικών – μουσικών χαρτών σε περιορισμένα αντίτυπα (Δωδεκάνησος -Ιούλιος 1946 / Β.Α Ελληνικαί Ακταί – Ιανουάριος 1939).

Τηλέφωνα επικοινωνίας: +30 22410-32279

7. Εβραϊκό Μουσείο Ρόδου

Το Εβραϊκό Μουσείο της Ρόδου ξεκίνησε το 1997. Εμπνευστής της ιδέας δημιουργίας του Μουσείο και ιδρυτής είναι ο Αρών Χασών-δικηγόρος από το Λος Άντζελες και Ροδίτης τρίτης γενιάς.

Παρατήρησε την έλλειψη ενημέρωσης της τοπικής κοινωνία αλλά και των επισκεπτών του νησιού , για τη μοναδική ιστορία της Κοινότητας αλλά και για τη μοναδική απομένουσα Συναγωγή «Kahal Shalom». Έτσι σαν πρώτο βήμα τον Οκτώβριο 1997, με δική του πρωτοβουλία και χρηματοδότηση, άνοιξε τις πόρτες της μια έκθεση με φωτογραφικό υλικό στο χώρο δίπλα στη Συναγωγή όπου ήταν παλιά ο γυναικωνίτης.

Συγχρόνως ίδρυσε το ίδρυμα «Rhodes Historical Foundation», ένα μη κερδοσκοπικό οργανισμό που χρησιμοποιήθηκε σαν όχημα για την προώθηση αυτού του στόχου και άρχισε να συγκεντρώνει φωτογραφικό, ιστορικό υλικό αλλά και αντικείμενα από τη Ρόδο από Ροδίτες του εξωτερικού αλλά και από διάφορες άλλες πηγές από όλο τον κόσμο καθώς δωρεές για τη συνέχιση του σκοπού. Επίσης δημιούργησε μια ιστοσελίδα για να είναι μια πηγή πληροφοριών για τους ανθρώπους που ενδιαφέρονται για την ιστορία των Εβραίων της Ρόδου καθώς και για εκείνους που σχεδιάζουν να ταξιδέψουν στη Ρόδο. Σιγά σιγά με την δραστηριοποίηση και την οικονομική συμβολή της Κοινότητας και μεμονωμένων δωρητών το Μουσείο επεκτάθηκε , τριπλασίασε την έκτασή του και μετά τις επισκευές το 2006 ξανάνοιξε ανανεωμένο με παρουσίαση πολλών ενδιαφερόντων εκθεμάτων.

Διεύθυνση: Συμμίου & Δωσιάδου στη Μεσαιωνική Πόλη της Ρόδο, δί πλα στη Συναγωγή «Kahal Shalom» στο ίδιο κτιριακό συγκρότημα.

Τηλέφωνα επικοινωνίας: 22410 22364

8. Το μουσείο της μέλισσας

Το μοναδικό Μουσείο Μελισσοκομίας και Φυσικής Ιστορίας στην Ελλάδα δίνει στον επισκέπτη του τη δυνατότητα να ζήσει μοναδικές εμπειρίες και να γνωρίσει από κοντά το θαυμαστό κόσμο των μελισσών στις διαφανείς κυψέλες παρατήρησης, την παράδοση και την ιστορία της Μελισσοκομίας στη Ρόδο και τη διαδικασία επεξεργασίας του μελιού.

Διεύθυνση: 5ο Χιλιόμετρο Τσαΐρι- Αεροδρομίου, έξω από την Παστίδα
Τηλέφωνα επικοινωνίας: 22410 48200

9. Ροδίτικο Σπίτι

Αναπαράσταση του παραδοσιακού ροδίτικου σπιτιού. Στους χώρους του πραγματοποιείται κάθε χρόνο, στις 23 Ιουνίου, η αναβίωση του Κλήδονα.

Διεύθυνση: Ηπείρου και Πίνδου 1, 85100 Ρόδος
Τηλέφωνα επικοινωνίας:6979 252672

10. Διατηρητέο παραδοσιακό σπίτι Κοσκινού

Ο παραδοσιακός οικισμός Κοσκινού αποτελείται από σπίτια με πολύχρωμες προσόψεις, όμορφες αυλές με το χαρακτηριστικό ροδίτικο χοχλακάκι και την παραδοσιακή εσωτερική του διακόσμηση με κεραμικά πιάτα και υφαντά στους τοίχους. Βρίσκεται στο χωριό Κοσκινού. Το διατηρητέο παραδοσιακό σπίτι στο κέντρο του χωριού Κοσκινού αναβιώνει την παράδοση, την τέχνη και την αρχοντιά των ανθρώπων του χωριού. Η εσωτερική διακόσμηση με κεραμικά πιάτα και υφαντά στους τοίχους γοητεύει τους επισκέπτες.

Διεύθυνση: Βασιλέως Γεωργίου- Κοσκινού
Τηλέφωνα επικοινωνίας: 22410 62205

11. Μουσείο Ορυκτολογίας και Παλαιοντολογίας (Παλυχρόνη Σταματιάδη)

Φιλοξενεί ορυκτά και απολιθώματα από την Ελλάδα και από ολόκληρο τον κόσμο όπως τα ορυκτά του Λαυρίου και πολλά χαλκούχα και μολυβδούχα ορυκτά, πετρώματα, απολιθωμένους κορμούς δέντρων και απολιθωμένα φυτά. Σε ξεχωριστές προθήκες βρίσκονται οργανισμοί παλαιότερων εποχών και απολιθωμένοι θαλάσσιοι οργανισμοί.

Διεύθυνση: Λεωφόρος Ηρακλειδών 33- Ιαλυσός
Τηλέφωνα επικοινωνίας: 22410 /90201 και 6975595865

ΚΑΣΤΡΑ

1. Το κάστρο της Αρχαγγέλου

Βρίσκεται σε υψόμετρο διακοσίων μέτρων από την επιφάνεια της θάλασσας στη θέση Κεραμί και είκοσι επτά χιλιόμετρα νότια της πόλης της Ρόδου, σε μικρή απόσταση από την ακτή. Είναι κτισμένο πάνω σε ένα φυσικό βράχο, ύψους διακοσίων δεκαεπτά μέτρων, ανατολικά του χωριού Αρχάγγελος και έχει σχήμα ελλειψοειδές. Όπως αναφέρεται στο ιπποτικό διάταγμα, χτίστηκε το 15ο αιώνα από το Μεγάλο Μάγιστρο Ντεμιλύ ώστε να προστατεύει αποτελεσματικά τους Αρχαγγελίτες από κάθε κίνδυνο. Τα πιο πρώιμα ευρήματα ανάγονται στο 1.100 π.Χ. Σήμερα αποτελεί μνημείο και αναπαλαιώνεται.

2. Το κάστρο της Μονολίθου

Βρίσκεται στην κορυφή ενός τεράστιου μοναχικού βράχου που υψώνεται απόκρημνος κοντά στην ακτή. Κτίστηκε τον 14ο αιώνα από τους Ιωαννίτες Ιππότες προκειμένου να έχουν τον έλεγχο της θάλασσας και να προστατεύουν τους κατοίκους από τις πειρατικές επιδρομές.

3. Το μεσαιωνικό κάστρο της Κρητηνίας

Βρίσκεται δύο χιλιόμετρα βορειοδυτικά από στο χωριό Κρητηνία και πενήντα πέντε χιλιόμετρα από την πόλη της Ρόδου. Είναι ένα μείγμα Βυζαντινής και Μασσαιωνικής τεχνοτροπίας και είναι γνωστό και ως Κάστελλος. Στο εσωτερικό του υπάρχουν τα ερείπια της καθολικής εκκλησίας του Αγίου Παύλου καθώς και νεότερα κτίσματα αφού το κάστρο χρησιμοποιήθηκε επί Ιταλοκρατίας σαν Ναύσταθμος.
Ελεύθερη είσοδος

4. Το ιπποτικό κάστρο του Ασκληπειού

Βρίσκεται πάνω σε έναν λόφο διακοσίων πενήντα μέτρων στην περιοχή του χωριού Ασκληπειό. Κατασκευάστηκε το 15ο αιώνα σε δύο φάσεις: στην πρώτη οχυρώθηκε ο τετράγωνος πύργος και στη δεύτερη επισκευάστηκε ο πύργος της βορειοδυτικής γωνίας.

Το κάστρο οικοδομήθηκε για να προστατεύσει τον οικισμό του

χωριού, καθώς η θέση του επέτρεπε την εποπτείαμεγάλου τμήματος της ακτογραμμής και των δρόμων της ενδοχώρας. Γύρω από αυτό υπάρχει εξωτερικό περιμετρικό τείχος πάχους 1.30- 1.50 μέτρων. Στο εσωτερικό της οχύρωσης υπάρχουν δύο στέρνες και κατάλοιπα αδιάγνωστων οικοδομημάτων.

5. Η Μεσαιωνική Πόλη

Στην αρχιτεκτονική της περιτοιχισμένης Μεσαιωνικής Πόλης της Ρόδου επικρατεί ο δυτικοευρωπαϊκός υστερογοτθικός ρυθμός που διαμορφώθηκε την Ιπποτική περίοδο (1309–1522) και περιέχει τοπικά αιγαιοπελαγίτικα στοιχεία. Στην ιδιαίτερη αυτή αρχιτεκτονική προστέθηκαν μουσουλμανικά στοιχεία από τους Τούρκους που κατέλαβαν το νησί το 1523.

Η Μεσαιωνική Πόλη της Ρόδου αποτέλεσε στη συνέχεια για τους Ιταλούς που κατέλεβαν το νησί από τους Τούρκους το 1912 τον ιδανικό τόπο όπου θα μπορούσε να αναδειχθεί ο μνημειακός πλούτος των χρόνων του Μεσαίωνα. Οι ιδιαιτερότητες της Μεσαιωνικής Πόλης όπως τα αδιάψευστα ίχνη της ιπποτικής της φάσης τα οποία αν και πολλές φορές κρυμμένα κάτω από τις τούρκικες αλλοιώσεις μπορούσαν εύκολα να αποκαλυφθούν και να αναδειχθούν, την κάνουν μια ξεχωριστή περίπτωση. Η Μεσαιωνική Πόλη προστατεύεται από την UNESCO ως Μνημείο Παγκόσμιας Πολιτιστικής Κληρονομιάς.

Περιλαμβάνει σημαντικά μνημεία όπως το Παλάτι του Μεγάλου Μαγίστρου που στεγάζει και τη Βυζαντινή Συλλογή του νησιού, το Νοσοκομείο των Ιπποτών του 14ου αιώνα (πλατεία Σύμης), το Νοσοκομείο των Ιπποτών του 15ου αιώνα (πλατεία Μεγάλου Αλεξάνδρου) που λειτουργεί και ως Εθνικό Αρχαιολογικό Μουσείο, η Οδός Ιπποτών που με τα καταλύματα των διαφορετικών «Γλωσσών» του Ιπποτικού Τάγματος, αποτελεί τον πιο καλά διατηρημένο δρόμο της Ευρώπης, η Δημοτική Πινακοθήκη στην Πλατεία Σύμης, η Πλατεία Αργυροκάστρου με το Παλαιοχριστιανικό Βαπτιστήρι, το παλιό Οπλοστάσιο των Ιπποτών που σήμερα στεγάζει το Μουσείο Λαϊκής Τέχνης ή Λαογραφικό

Μουσείο, τα ερείπια του Ναού της Αφροδίτης, το Τέμενος του Σουλεϊμάν και το Μέγαρο της Καστελλανίας που σήμερα στεγάζει τη Δημοτική Βιβλιοθήκη.

Ο επισκέπτης έχει τη δυνατότητα να ακολουθήσει αξιόλογους περιπάτους όπως εκείνος της Μεσαιωνικής Τάφρου η οποία είναι προσβάσιμη όλο το χρόνο και όλο το εικοσιτετράωρο καθώς και εκείνη της Περιμέτρου των Τειχών η οποία είναι προσβάσιμη δύο φορές την εβδομάδα κατά τη διάρκεια της τουριστικής περιόδου. Αξιόλογο μνημείο θεωρείται και η Παναγία του Κάστρου του 11ου μ.Χ. αιώνα που είναι ο μεγαλύτερος και αρχαιότερος σωζόμενος ναός μέσα στη Μεσαιωνική Πόλη.

6. Ακρόπολη της Ρόδου (Μόντε Σμιθ ή Λόφος του Αγίου Στεφάνου)

Επισκεφθείτε τα ερείπια της αρχαίας Ακρόπολης της Ρόδου και θαυμάστε τις σημαντικές αρχαιότητες που σώζονται μέσα στο πανέμορφο αρχαιολογικό πάρκο που ενδείκνυται για αρχαιολογικούς και οικολογικούς περιπάτους. Εκεί θα έχετε την ευκαιρία να περιηγηθείτε στο αναστηλωμένο αρχαίο Στάδιο του Διαγόρα και να απολαύσετε το ηλιοβασίλεμα.

Δίπλα από το Στάδιο βρίσκεται το μικρό μαρμάρινο θέατρο που σήμερα φιλοξενεί μουσικές και θεατρικές παραστάσεις όπως ακριβώς συνέβαινε και στην αρχαιότητα.

Στην κορυφή του λόφου δεσπόζει η Ακρόπολη της αρχαίας πόλης της Ρόδου όπου ανάμεσα στα ερείπια στέκουν και κάποιοι κίονες από το ναό του Πυθίου Απόλλωνα μαρτυρώντας το αρχαίο μεγαλείο του. Στο βορεινό τμήμα της Ακρόπολης κείτονται και κάποια θραύσματα από τους ναούς της Πολιάδας Αθηνάς και του Δία.

Ώρες λειτουργίας: Ανοιχτός χώρος
Πρόσβαση: Με ενοικιαζόμενο αυτοκίνητο, λεωφορείο ή ταξί
Διεύθυνση: Λόφος του Αγίου Στεφάνου ή Μόντε Σμιθ

7. Το ξενοδοχείο των Ρόδων (Grande Albergo delle Rose)

Κτίστηκε επί Ιταλοκρατίας όταν Διοικητής της Δωδεκανήσου ήταν ο Mario Lago. Έχει αρχιτεκτονικό ενδιαφέρον καθώς αποτελεί έναν συνδυασμό βυζαντινών, αραβικών, οθωμανικών και ενετικών γραμμών. Η κατασκευή του ξεκίνησε στις 26 Μαρτίου 1925 και στις 24 Μαΐου 1927 πραγματοποιήθηκαν τα εγκαίνια παρουσία των τοπικών αρχών και σημαντικών προσωπικοτήτων από την Ιταλία και την Αίγυπτο. Διέθετε φινετσάτα έπιπλα από τους πιο διάσημους οίκους επίπλων της εποχής, μηχανήματα τελευταίας τεχνολογίας, ανέσεις και υπηρεσίες που άλλα ξενοδοχεία παγκόσμιου βεληνεκούς δε διέθεταν. Το 1929 άνοιξε η αίθουσα casino που προσέλκυσε μεγάλο αριθμό επισκεπτών.

Όταν στις 22 Νοεμβρίου 1936 διορίστηκε ο νέος Διοικητής Δωδεκανήσου ο Cesare Maria de Vecchi Conte di Val Gismon ανακαινίστηκε και πήρε μία πιο απλή γραμμή. Σύντομα έγινε χώρος φιλοξενίας μεγάλων διασημοτήτων και jet setters της εποχής καθώς και σημαντικών ιστορικών γεγονότων όπως η υπογραφή της Συνθήκης ίδρυσης του κράτους του Ισραήλ το 1948. Μετά την Ενσωμάτωση της Δωδεκανήσου με την Ελλάδα το ξενοδοχείο των Ρόδων πέρασε ιδιοκτησιακά στο Ελληνικό Κράτος και το Σεπτέμβριο του 1955 η διοίκησή του δόθηκε στην εταιρία « Αστήρ Α.Ε.». Πολύ σύντομα κατέληξε στο Δήμο Ρόδου. Στα μέσα της δεκαετίας του 1970 σταμάτησε να λειτουργεί. Επαναλειτούργησε από την εταιρία «Καζίνο Α.Ε.» στις 2 Απριλίου 1999 συνεχίζοντας τη λαμπρή του πορεία στο χώρο του τουρισμού.

Διεύθυνση: Παπανικολάου 4
Τηλέφωνα επικοινωνίας: 22410 97500

8. Λίνδος

Στη νοτιοανατολική πλευρά του νησιού της Ρόδου και πενήντα πέντε χιλιόμετρα από την πόλη της Ρόδου βρίσκεται το γραφικό χωριό

Λίνδος με τα στενά λιθόστρωτα σοκάκια και τα λευκά σπιτάκια με δάπεδα στρωμένα με χοχλακάκι, ζωγραφιστές οροφές, σοφράδες, πιατελότοιχους και πλακόστρωτες αυλές με περίτεχνα σχέδια από βότσαλο. Το χωριό έχει κηρυχθεί διατηρητέο. Αξίζει κανείς να επισκεφθεί τα καπετανόσπιτα με τους ψηλούς μαντρότοιχους και τις αψιδωτές εισόδους (πυλιώνες) με τα οικόσημα και τις βαριές ξύλινες πόρτες, που χτίστηκαν την περίοδο από το 16ο έως το 18ο αιώνα, την εκκλησία της Παναγίας της Λίνδου με τις καταπληκτικές τοιχογραφίες του 15ου αιώνα στο κέντρο του χωριού, τον «τάφο του Κλεόβουλου», ένα τυμβοειδές κτίσμα του 6ου π.Χ. αιώνα που στην και το «Αρχοκράτειον», έναν τάφο του γένους των Αρχοκρατιδών της ελληνιστικής εποχής. Από τα ιδιόκτητα καπετανόσπιτα επισκέψιμα είναι μόνο το καπετανόσπιτο του Παπακωνσταντή.

Στην κορυφή ενός απότομου βράχου ύψους εκατό δεκαέξι μέτρων είναι χτισμένη ηΑκρόπολη της Λίνδου με τον ιερό της Λινδίας Αθηνάς του 4ου π.Χ. αιώνα, ταΠροπύλαια, η μεγάλη ελληνιστική Στοά, το βυζαντινό εκκλησάκι του Αγίου Ιωάννηκαι το Διοικητήριο της ιπποτικής περιόδου. Μοναδική είναι η ανάγλυφη τριήρης του 2ου π.Χ. αιώνα που είναι λαξευμένη στη βάση του βράχου. Αξίζει να επισκεφθεί κανείς το καπετανόσπιτο του Παπακωνσταντή.

Για την Ακρόπολη της Λίνδου:
Διεύθυνση: Λίνδος, 85107 Ρόδος
Τηλέφωνα επικοινωνίας: 22440 31258
Για το καπετανόσπιτο του Παπακωνσταντή απευθυνθείτε στο τηλέφωνο: 22440 31613

9. Οι Πηγές Καλλιθέας

Βρίσκονται στο ανατολικό τμήμα του νησιού, εννέα χιλιόμετρα από την πόλη της Ρόδου. Τα εγκαίνια των αρχικών εγκαταστάσεων της Καλλιθέας έγιναν την 1η Ιουλίου 1929 και υπήρξαν πόλος έλξης πλήθους ασθενών και επιστημόνων από όλο τον κόσμο. Τα νερά της Καλλιθέας ήταν κατάλληλα και θεραπευτικά για πολλές παθήσεις.

Δίπλα από το μνημείο μπορεί κανείς να απολαύσει πεντακάθαρα νερά για κολύμπι, το γραφικό όρμο με το μοναδικό φυσικό κάλλος και τις καλλιτεχνικές συνθέσεις με την τέχνη του βοτσαλωτού. Στις ειδικά διαμορφωμένες αίθουσες πραγματοποιούνται περιοδικά εκθέσεις σύγχρονων και παλαιότερων δημιουργών, σε μόνιμη έκθεση φωτογραφίας παρουσιάζεται το χθες και το σήμερα των πηγών Καλλιθέας ενώ στον χώρο διοργανώνονται πολύ συχνά πολιτιστικές και καλλιτεχνικές εκδηλώσεις, φεστιβάλ, συναυλίες, εκθέσεις ζωγραφικής και άλλες εκδηλώσεις.

Διεύθυνση: Καλλιθέα
Τηλέφωνα επικοινωνίας: 22410 37090 - 22410 65691

10. Το μοναστήρι της Παναγίας της Φιλερήμου

Η αρχαία πόλη της Ιαλυσού εκτείνεται γύρω από το λόφο Φιλέρημος όπου βρίσκεται η Ακρόπολημε μνημεία της αρχαίας, βυζαντινής και ιπποτικής περιόδου, όπως ο Ναός της Αθηνάς Πολιάδοςπου χρονολογείται από τον 3ο ή το 2ο αιώνα π.Χ. Μέσα στο ναό δωρικού ρυθμού σώζεται η βάση του αγάλματος της Αθηνάς και μερικοί κίονεςκαθώς και μερικοί αποθέτες, μέσα στους οποίους βρέθηκαν ειδώλια, κεραμικά και μετάλλινα αντικείμενα. Στο σημείο βρέθηκαν επίσης επιγραφές που αναφέρουν ότι ο ναός εκτός από την Αθηνά ήταν αφιερωμένος και στη λατρεία του Διός Πολιέως. Κατά τον 5ο με 6ο αιώνα μ.Χ. στο σημείο χτίστηκε μία παλαιοχριστιανική βασιλική στην οποία ανήκει και το παρακείμενο βαφτιστήρι σε σχήμα σταυρού.

Διεύθυνση: Λόφος Φιλερήμου,
Τηλέφωνα επικοινωνίας: 22410 92202

11. Αρχαία Κάμειρος

Αρχαία Κάμειρος υπήρξε μαζί με τη Λίνδο και την Ιαλυσό μία από τις τρεις αρχαίες πόλεις του νησιού και ένα σπουδαίο εμπορικό κέντρο από την Αρχαϊκή μέχρι την Ελληνιστική Εποχή. Ήταν η περισσότερο συντηρητική από τις τρεις πόλεις και στήριξε τη ζωή και την ανάπτυξή της στην αγροτική παραγωγή. Αποκαλύφθηκε το 1929 κατά τη διάρκεια ανασκαφών που πραγματοποιήθηκαν στην περιοχή. Είναι χτισμένη αμφιθεατρικά σε πλαγιά με θέα τη θάλασσα χωρίς οχυρωματικά έργα και χωρίς ακρόπολη. Στον αρχαιολογικό χώρο σήμερα σώζονται τα ερείπια της ελληνιστικής- ρωμαϊκής πόλης της Καμείρου και συγκεκριμένα τμήματα σπιτιών και κτιρίων, η αρχαία Αγορά, ο δωρικός ναός και μερικές αψίδες, το ελληνιστικό Τέμενος, ο κεντρικός δρόμος της πόλης, τα ερείπια του υδραγωγείου και ίχνη από το ναό της Αθηνάς. Κοντά στον αρχαιολογικό χώρο υψώνεται η Μονή της Παρθένου Μαρίας, στην ίδια θέση που τον 3ο αιώνα π.Χ. βρισκόταν ο ναός της Αθηνάς. Βρίσκεται τριάντα χιλιόμετρα νοτιοδυτικά της πόλης της Ρόδου.

Διεύθυνση: Αρχαία Κάμειρος, 85108 Ρόδος
Τηλέφωνα επικοινωνίας: 22410 40037

ΠΑΡΑΛΙΕΣ

Γαλάζιες σημαίες

Η Ρόδος βραβεύθηκε το 2014 με 32 «Γαλάζιες Σημαίες», ένα διεθνές πρόγραμμα με συντονιστή την Ελληνική Εταιρία Προστασίας της Φύσης. Η «Γαλάζια Σημαία» είναι ένα διεθνές σύμβολο περιβαλλοντικής ποιότητας παγκόσμια αναγνωρισμένο, που από το 1987 απονέμεται σε όσες ακτές και μαρίνες πληρούν τις αυστηρές προϋποθέσεις του.

Προτεινόμενες Παραλίες

1. Αγάθη

Αμμώδης παραλία, απάνεμη. Βρίσκεται ανατολικά της πόλης της Ρόδου δίπλα από το Χαράκι και απέχει τριανταοκτώ χιλιόμετρα από την πόλη της Ρόδου και δέκα χιλιόμετρα από τη Λίνδο. Για να φτάσει κανείς σε αυτήν πρέπει να διανύσει έναν καλό χωματόδρομο δέκα χιλιομέτρων. Διαθέτει ομπρέλες, ξαπλώστρες και καντίνες.

2. Άγιος Παύλος

Με βότσαλα, άμμο και πεντακάθαρα πράσινα νερά. Βρίσκεται σ΄ έναν μικρό κόλπο με δύο μικρές αμμουδιές, πολύ κοντά στη Λίνδο και πενήντα χιλιόμετρα από την πόλη της Ρόδου. Στη μία παραλία υπάρχουν ομπρέλες, ξαπλώστρες και καντίνα ενώ η άλλη είναι ερημική και ενδείκνυται για όσους θέλουν να απολαύσουν το μπάνιο τους με ηρεμία.

3. Άντονυ Κουίν

Ιδανική για υποβρύχιες καταδύσεις λόγω της υποθαλάσσιας μορφολογίας της, έγινε διάσημη από τα γυρίσματα της ταινίας «Τα κανόνια του Ναβαρόνε» που γυρίστηκαν εκεί με πρωταγωνιστή το διάσημο ηθοποιό Anthony Quinn. Περιβάλλεται από βράχια και διαθέτει πεντακάθαρα νερά. Διαθέτει επίσης μία μικρή προβλήτα που δίνει τη δυνατότητα σε σκάφη που την επισκέπτονται να αγκυροβολήσουν. Απέχει δεκαπέντε χιλιόμετρα νοτιοανατολικά από την πόλη της Ρόδου και τρία χιλιόμετρα από το Φαληράκι. Έχει βραβευθεί με «Γαλάζια Σημαία».

4. Ασκληπιό

Κοντά στο χωριό Ασκληπιό, έχει καταγάλανα νερά και διακρίνεται για το δαντελένιο μήκος της. Απέχει από την πόλη της Ρόδου πενήντα χιλιόμετρα. Διαθέτει ομπρέλες, ξαπλώστρες και καντίνα.

5. Αφάντου

Μεγάλη σε μήκος, με μικρά βότσαλα και άμμο και θάλασσα που

βαθαίνει απότομα. Διαθέτει πολλά οργανωμένα σημεία, με ομπρέλες, ξαπλώστρες και καντίνες. Βρίσκεται στην ανατολική πλευρά του νησιού και απέχει από την πόλη της Ρόδου είκοσι δύο χιλιόμετρα και από το χωριό Αφάντου μόλις δύο χιλιόμετρα.

Διαθέτει εγκαταστάσεις για beach volley και beach soccer. Δίπλα της βρίσκεται το διάσημο Golf Αφάντου. Έχει βραβευθεί με «Γαλάζια Σημαία».

6. Βαγιές

Βρίσκεται τριάντα οκτώ χιλιόμετρα από την πόλη της Ρόδου και πολύ κοντά στη Λίνδο. Διαθέτει χρυσή άμμο και γαλάζια νερά και δεν συγκατελέγεται στις πολυσύχναστες παραλίες του νησιού. Έχει βραβευθεί με «Γαλάζια Σημαία».

7. Βλυχά

Αγαπημένη παραλία των ντόπιων κατοίκων. Η θάλασσα βαθαίνει αργά και για το λόγο αυτό προτιμάται κυρίως από οικογένειες. Απέχει από την πόλη της Ρόδου σαράντα επτά χιλιόμετρα και από τη Λίνδο τρία χιλιόμετρα. Διαθέτει ομπρέλες, ξαπλώστρες και καντίνες.

8. Γεννάδι

Μεγάλη σε έκταση παραλία με άμμο και ψιλό βότσαλο. Διαθέτει οργανωμένα και μη οργανωμένα σημεία. Βρίσκεται στο ανατολικό άκρο του νησιού και απέχει από την πόλη της Ρόδου εξήντα τρία χιλιόμετρα.

9. Γλύστρα

Παραλία με ψιλή άμμο. Ήρεμη παραλία, διαθέτει ομπρέλες, ξαπλώστρες και καντίνα. Απέχει πενήντα πέντε χιλιόμετρα από την πόλη της Ρόδου.

10. Γλυφάδα

Βρίσκεται στο νοτιοδυτικό τμήμα του νησιού. Απέχει από την πόλη της Ρόδου εβδομήντα χιλιόμετρα. Διαθέτει πράσινα κρυστάλλινα νερά και πεύκα που φτάνουν έως τα βράχια της θάλασσας.

11. Γούρνες

Κοσμοπολίτικη παραλία στην ανατολική ακτή του νησιού, με ομπρέλες, ξαπλώστρες και εστιατόριο. Απέχει δέκα περίπου χιλιόμετρα από την πόλη της Ρόδου και τέσσερα από το Φαληράκι. Δίπλα από την παραλία Γούρνες υπάρχουν οι εξίσου διάσημες παραλίες του Νικόλα και η Όασις.

12. Έλλη

Θεωρείται ως η καλύτερη παραλία της Μεσογείου. Υποδέχεται κάθε χρόνο πλήθος επισκεπτών. Εκτείνεται κατά μήκος της πόλης και διαθέτει ομπρέλες, ξαπλώστρες και καντίνες.

13. Ιαλυσός

Είναι από τις πιο οργανωμένες παραλίες του νησιού λόγω του ότι εκτείνεται κατά μήκος της λεωφόρου Ηρακλειδών όπου λειτουργούν μερικές από τις μεγαλύτερες ξενοδοχειακές μονάδες του νησιού. Αποτελείται από βότσαλα και άμμο ενώ τα νερά βαθαίνουν απότομα. Η παραλία αυτή ενδείκνυται για τους λάτρεις του surfing καθώς είναι ανοιχτή στους ανέμους. Απέχει από τη Ρόδο μόλις οκτώ χιλιόμετρα.

14. Ιξιά

Αποτελεί τη συνέχεια της παραλίας της Ρόδου. Οργανωμένη παραλία με εγκαταστάσεις θαλάσσιων σπορ και άνεμο που ευνοεί το surfing.

15. Κάλαθος

Παραλία μήκους τεσσάρων χιλιομέτρων με άμμο και ψιλό βότσαλο, διαθέτει σε πολλά σημεία της ομπρέλες, ξαπλώστρες και καντίνες. Βρίσκεται στο νοτιοανατολικό τμήμα του νησιού και απέχει από την πόλη της Ρόδου πενήντα χιλιόμετρα και από τη Λίνδο επτά χιλιόμετρα.

16. Καλλιθέα

Παραλία με πεύκα και φοίνικες. Κοντά στην παραλία βρίσκονται και οι θερμές ιαματικές πηγές της Καλλιθέας. Βρίσκεται στο βορειοανατολικό τμήμα του νησιού, σε απόσταση δέκα χιλιομέτρων από την πόλη της Ρόδου. Έχει βραβευθεί με «Γαλάζια Σημαία».

17. Κατσούνι

Ανάμεσα στη Λάρδο και την Κατταβιά, στην ανατολική ακτή του νησιού και πενήντα χιλιόμετρα από την πόλη της Ρόδου, η παραλία Κατσούνι διαθέτει χρυσή άμμο, καθόλου πέτρες και ιδανικό περιβάλλον για οικογενειακά μπάνια.

18. Κιοτάρι

Μεγάλη σε μήκος, με ψιλή άμμο, ομπρέλες και ξαπλώστρες. Διαθέτει εγκαταστάσεις θαλασσίων σπορ και ταβερνάκια κατά μήκος του παρακείμενου παραλιακού δρόμου για γευστικό φαγητό. Απέχει από την πόλη της Ρόδου εξήντα χιλιόμετρα. Έχει βραβευθεί με «Γαλάζια Σημαία».

19. Κολύμπια

Ήσυχη παραλία με άμμο και ψιλό βότσαλο, με ομπρέλες, ξαπλώστρες και θαλάσσια ποδήλατα. Απέχει από την πόλη της Ρόδου είκοσι

πέντε χιλιόμετρα. Έχει βραβευθεί με «Γαλάζια Σημαία».

20. Λαδικό

Με ψιλή άμμο, βραχάκια και ομπρέλες, απέχει δεκαπέντε χιλιόμετρα από την πόλη της Ρόδου. Βρίσκεται στο ανατολικό τμήμα του νησιού. Έχει βραβευθεί με «Γαλάζια Σημαία».

21. Λάρδος

Βρίσκεται στην νοτιοανατολική πλευρά του νησιού μετά το χωριό Πεύκοι, εξήντα πέντε χιλιόμετρα από την πόλη της Ρόδου και κοντά στο χωριό Λάρδος. Διαθέτει βότσαλα και άμμο. Διαθέτει ομπρέλες, ξαπλώστρες, καντίνα, εστιατόρια και σημεία ενοικίασης εξοπλισμού θαλάσσιων σπορ. Είναι η μοναδική παραλία στη Ρόδο που έχει βραβευθεί με την ευρωπαϊκή «Γαλάζια Σημαία».

22. Λίνδος

Μία αμιγώς τουριστική παραλία που βρίσκεται κάτω από τον ομώνυμο οικισμό.

Διαθέτει ήσυχα κρυστάλλινα νερά, δύο αμμουδιές με ομπρέλες, ξαπλώστρες και ταβέρνες. Απέχει εβδομήντα χιλιόμετρα από την πόλη της Ρόδου.

23. Πεύκοι

Περιοχή με πολλές εξοχικές κατοικίες ντόπιων κατοίκων, διαθέτει οργανωμένη παραλία. Απέχει πενήντα έξι χιλιόμετρα από την πόλη της Ρόδου.

24. Πρασονήσι

Παραλία με άμμο, βρίσκεται στο νοτιότερο σημείο του νησιού. Αποτελεί παράδεισο για τους windsurfers, καθώς στην περιοχή πνέουν ισχυροί άνεμοι, ειδικά τους μήνες Ιούλιο και Αύγουστο. Διαθέτει σημεία ε-

νοικιάσεως εξοπλισμού windsurfing και ταβέρνες με ντόπιες λιχουδιές. Απέχει από την πόλη της Ρόδου ενενήντα δύο χιλιόμετρα.

25. Στεγνά

Παραλία με άμμο και βότσαλο, διαθέτει ομπρέλες, ξαπλώστρες και ταβέρνες ενώ παρέχει στους επισκέπτες της τη δυνατότητα για θαλάσσια σπορ. Απέχει από την πόλη της Ρόδου είκοσι εννέα χιλιόμετρα.

26. Τραγανού ή Τραουνού

Δεκαπέντε χιλιόμετρα από την πόλη της Ρόδου και τέσσερα χιλιόμετρα από το Φαληράκι, η παραλία Τραγανού ή Τραουνού είναι γνωστή για τη σπηλιά στη μία της πλευρά. Σε κάποια σημεία της είναι οργανωμένη και διαθέτει ομπρέλες, ξαπλώστρες και καντίνα. Έχει βραβευθεί με «Γαλάζια Σημαία».

27. Τσαμπίκα

Είκοσι έξι χιλιόμετρα νοτιοανατολικά από την πόλη της Ρόδου και κάτω από το βράχο που φιλοξενεί το διάσημο μοναστήρι της Παναγίας Τσαμπίκας της Ψιλής, παραλία της Τσαμπίκας με τη χρυσή άμμο διαθέτει ομπρέλες, ξαπλώστρες, καντίνες και εγκαταστάσεις για θαλάσσια σπορ.

28. Φαληράκι

Μήκους τεσσάρων χιλιομέτρων, μία από τις πιο οργανωμένες παραλίες του νησιού, με εγκαταστάσεις θαλασσίων σπορ και bungee jumping, ομπρέλες, ξαπλώστρες, beach bars, εστιατόρια, καφέ και με water park, βρίσκεται δεκατέσσερα χιλιόμετρα νοτιοανατολικά της πόλης της Ρόδου ενώ απέχει δέκα χιλιόμετρα από το αεροδρόμιο «Διαγόρας» της Ρόδου. Έχει βραβευθεί με «Γαλάζια Σημαία».

29. Φούρνοι

Μικρή παραλία κοντά στο χωριό Μονόλιθος με βοτσαλάκια. Δεν είναι οργανωμένη αλλά ενδείκνυται για όσους επιθυμούν να απολαύσουν ένα ήρεμο μπάνιο μακριά από την πολυκοσμία. Εάν επιθυμείτε να προστατευθείτε από τον ήλιο θα πρέπει να μεριμνήσετε για μία ομπρέλα.

30. Χαράκι

Παραλία την οποία επισκέπτονται κυρίως οικογένειες. Με βότσαλα και άμμο, σ΄ ένα τμήμα της διαθέτει ομπρέλες και ξαπλώστρες. Στον παραλιακό δρόμο λειτουργούν εστιατόρια και καφέ. Απέχει τριάντα έξι χιλιόμετρα από την πόλη της Ρόδου.

ΟΡΓΑΝΩΜΕΝΑ ΜΟΝΟΠΑΤΙΑ

1. Σάλακος – Μονή Προφήτης Ηλίας

Η συγκεκριμένη διαδρομή είναι μικρής δυσκολίας. Το μονοπάτι είναι χτιστό και ξεκινάει από ένα απότομο μέτωπο από βράχους που βρίσκεται πάνω από το χωριό Σάλακος και σε υψόμετρο 220 μέτρων. Εκεί είναι και οι πηγές του εξαιρετικής ποιότητας νερού της Ρόδου «Νύμφη». Το μονοπάτι καταλήγει στο μοναστήρι του Προφήτη Ηλία σε υψόμετρο 610 μέτρων. Η διαδρομή είναι μήκους περίπου 650 μέτρων και διασχίζει ένα τοπίο με πυκνή βλάστηση και καταμετρημένα 115 είδη φυτών από τα οποία τα 20 είναι σπάνια και μοναδικής ομορφιάς.

Τα περισσότερα και τα πιο αξιόλογα από αυτά φυτρώνουν την άνοιξη, από τα μέσα Απριλίου έως τα μέσα Μαΐου. Ανάμεσά τους διακρίνουμε μενεξέδες και ορχιδέες όπως επίσης και το σπανιότατο ενδημικό αγριολούλουδο πεονία. Η βλάστηση που συναντάμε όλες τις εποχές του χρόνου ξεκινάει από ένα πλούσιο δάσος από πουρνάρια και θάμνους και ακολουθεί μία ομαλή ανάβαση ανάμεσα από κυπαρίσσια ανακατεμένα με λίγα πεύκα. Εδώ μπορεί να συναντήσει κανείς και το ελάφι της Ρόδου της οικογένειας Platoni ή Dama Dama και το γεράκι Petritis. Η περιοχή είναι καταφύγιο άγριας ζωής και προστατευμένη από το πρόγραμμα Natura 2000. Σε όλη τη διαδρομή απολαμβάνουμε το δροσερό αεράκι του βουνού και την ασύγκριτη θέα στη θάλασσα. Στη διαδρομή λίγο πριν την κορυφή συναντάμε και ένα άλλο καθολικό μοναστηράκι, του Αρχαγγέλου Μιχαήλ. Στην κορυφή και λίγο πριν το τέλος της διαδρομής συναντάμε και δύο μαγευτικά ξενοδοχεία, το «Έλαφος» και το «Ελαφίνα», που κτίστηκαν τη δεκαετία του 1930.

Τέλος, για τους πιο απαιτητικούς φυσιολάτρες και γι΄ αυτούς που αρέσκονται στην πεζοπορία, υπάρχουν και οι διακλαδώσεις του μονοπατιού. Οι κρυφές αυτές διαδρομές ανάμεσα στο δάσος οδηγούν με τη σειρά τους μέσα από μονοπάτια σε μοναστήρια, πηγές και ξέφωτα

που θα ενθουσιάσουν τους περιηγητές.

2. Η Κοιλάδα των Πεταλούδων (Μουσείο Φυσικής Ιστορίας – Ιερά Μονή Καλόπετρας)

Παίρνοντας το δυτικό οδικό άξονα (επαρχιακή οδός Ρόδου– Καμείρου) και λίγο μετά το χωριό Παραδείσι, στρίβει κανείς αριστερά προς την Ψίνθο. Στην πορεία αυτή προς την Ψίνθο βρίσκεται η Κοιλάδα των Πεταλούδων. Η διαδρομή ξεκινάει από τη βόρεια είσοδο της Κοιλάδας όπου βρίσκεται και το Μουσείο Φυσικής Ιστορίας σε υψόμετρο 150 μέτρων. Το μονοπάτι είναι μήκους 1.300 μέτρων και καταλήγει στην Ιερά Μονή της Παναγίας της Καλόπετρας σε υψόμετρο 470 μέτρων. Το μονοπάτι είναι οργανωμένο με γέφυρες, ξύλινα κάγκελα κι έχει τιμή εισόδου στην οποία συμπεριλαμβάνεται και η επίσκεψη στο Μουσείο Φυσική Ιστορίας.

Είναι μία άνετη και ευχάριστη διαδρομή κατά μήκος της κατάφυτης ρεματιάς, με μικρούς καταρράχτες και λιμνούλες. Φιλοξενεί τις γνωστές πεταλούδες της Ρόδου (Panaxia quadipunctaria) οι οποίες συγκεντρώνονται εδώ κατά χιλιάδες το καλοκαίρι, από τις αρχές Ιουνίου έως το τέλος Σεπτεμβρίου. Ιδιαίτερα από τα μέσα Ιουλίου μέχρι τα τέλη Αυγούστου, η Κοιλάδα είναι κατάμεστη από αυτές. Συγκεντρώνονται απ’ όλο το νησί σ’ αυτό το μέρος λόγω των ιδιαίτερων κλιματολογικών συνθηκών της Κοιλάδας η οποία χρησιμοποιείται από τις πεταλούδες ως τόπος συνάντησης. Στην Κοιλάδα των Πεταλούδων υπάρχει και το μοναδικό στην Ευρώπη φυσικό δάσος από ένα είδος πλατάνου που λέγεται Υγράμβαρη (Ζηδιά).

3. Ιερά Μονή Παναγίας Τσαμπίκας

Από τον ανατολικό οδικό άξονα (εθνική οδός Ρόδου– Λίνδου), πριν από το χωριό Αρχάγγελος και στο σημείο όπου υπάρχει πινακίδα με την ένδειξη «αριστερά Παναγία Τσαμπίκα», ξεκινάει ένας ασφαλτοστρωμένος δρόμος με πολλές στροφές μήκους περίπου 1.200 μέτρων ο οποίος καταλήγει σε μία πλατεία.

Από εκεί ξεκινάει προς την κορυφή της απότομης πλαγιάς ένα φιδωτό μονοπάτι αποτελούμενο από 297 σκαλοπάτια. Περνώντας μέσα από ένα μαγευτικό δάσος από κυπαρίσσια ανακατεμένα με λιγοστά πεύκα φυτρωμένα πάνω στο βραχώδες έδαφος, καταλήγουμε στην κορυφή όπου βρίσκεται το εκκλησάκι της Παναγίας Τσαμπίκας «της Ψηλής» σε υψόμετρο 320 μέτρων. Η πανοραμική θέα της γύρω περιοχής καθώς και η ατμόσφαιρα του μοναστηριού θα αποζημιώσουν τον επισκέπτη από τη μικρή σε μήκος αλλά απότομη ανάβαση. Η επιστροφή γίνεται ακολουθώντας την ίδια διαδρομή.

4. Παραθαλάσσιο μονοπάτι Ρόδος – Κρητικά (Κάτω Πέτρες)

Το μονοπάτι ξεκινάει από το νότιο άκρο της παραλίας Ψαροπούλα στην είσοδο της πόλης της Ρόδου και τερματίζει στο βόρειο άκρο του όρμου της Ιαλυσού που αρχίζει ο οικισμός Κρητικά. Αφού περπατήσει κανείς σε άμμο και σε απόσταση 300 μέτρων, αρχίζει το μονοπάτι το οποίο είναι χωμάτινο, με μικρό πετραδάκι σε κάποια σημεία του. Είναι μήκους περίπου 1.800 μέτρων και πλάτους 2,5 μέτρων. Η θάλασσα βρίσκεται στα δυτικά ενώ στα ανατολικά υψώνεται μία απότομη πλαγιά. Καθ’ όλη τη διαδρομή υπάρχουν πέτρινα πεζούλια και μικρά αμφιθέατρα όπου μπορεί κανείς να ξεκουραστεί και να απολαύσει τη δροσερή αύρα της θάλασσας και τις ώρες του δειλινού το ηλιοβασίλεμα. Επίσης υπάρχουν σκαλοπάτια που οδηγούν στην μη οργανωμένη παραλία που αν και κατά το πλείστο βραχώδης προσφέρεται

για κολύμπι. Κάποια άλλα σκαλοπάτια οδηγούν στον κεντρικό οδικό άξονα κατά μήκος του μονοπατιού. Το μονοπάτι είναι οργανωμένο, με καλαίσθητα πέτρινα τοιχία αντιστήριξης και ξύλινα κάγκελα που προφυλάσσουν τον περιπατητή από κάθε κίνδυνο. Προσφέρει μία θέα στο απέραντο γαλάζιο που ηρεμεί και γαληνεύει. Είναι μικρής δυσκολίας και επιστρέφει κανείς είτε από την ίδια διαδρομή είτε από τον κεντρικό οδικό άξονα.

5. Αρχαιολογικός χώρος μεσαιωνικής τάφρου

Στα τέλη του 7ου αιώνα μ.Χ. η αρχαία πόλη της Ρόδου εξαιτίας της λαίλαπας των Αραβικών Επιδρομών συρρικνώνεται. Η Μεσαιωνική Πόλη που σχηματίζεται και οχυρώνεται σταδιακά παίρνει τη σημερινή της μορφή με την Τάφρο τον 16ο αιώνα μ.Χ. Η συνολική διαδρομή της Μεσαιωνικής Τάφρου είναι μήκους 2.300 μέτρων και σε αρκετά σημεία της το πλάτος της φτάνει τα 70 μέτρα.

Είναι ένας ευχάριστος περίπατος κάτω από γέφυρες και μεσαιωνικούς πύργους, προμαχώνες και επάλξεις, μέσα στο κέντρο της πόλης και μακριά από τη βουή της. Είναι ένα ζωντανό μνημείο στην κυριολεξία του όρου, φορτωμένο με μνήμες και ιστορία.

Η είσοδος στο κοινό είναι ελεύθερη καθημερινά, όλο το 24ωρο και όλες τις εποχές του χρόνου. Τα σημεία εισόδου- εξόδου της διαδρομής είναι:

α. Από το λιμάνι του Μανδρακίου (πίσω από την κεντρική πιάτσα των ταξί)

β. Από την Πύλη της Ακαντιάς

γ. Από την Πύλη των Κανονιών

6. Περίγυρος των τειχών

Η διαδρομή πάνω στα τείχη της Μεσαιωνικής Πόλης είναι μήκους 1.100 μέτρων. Ξεκινάει από την Πύλη των Κανονιών και καταλήγει στην Πύλη του Αγίου Ιωάννη ή Πύλη Κοσκινού, προσφέροντας πανοραμική θέα στη Μεσαιωνική Πόλη της Ρόδου. Είναι μία ιδιαίτερη διαδρομή, καθώς εκτός από την πανοραμική θέα που προσφέρει σε μία πόλη που έχει ανακηρυχτεί από την UNESCO ως Πόλη Παγκόσμιας Πολιτιστικής Κληρονομιάς, εμπνέει ιερότητα καθώς χιλιάδες νέοι άνθρωποι έπεσαν στις μικρές και μεγάλες πολιορκίες της Ρόδου βάφοντας τα τείχη με το αίμα τους. Η τιμή εισόδου και τα ωράρια καθορίζονται από την Αρχαιολογική Υπηρεσία ανάλογα με τις ανάγκες τις εκάστοτε περιόδου.

7. Λόφος του Φιλερήμου στην Ιαλυσό

Η διαδρομή αυτή ξεκινάει από τους πρόποδες του λόφου του Φιλερήμου όπου μπορεί κανείς να φτάσει ακολουθώντας το δυτικό οδικό άξονα (επαρχιακή οδός Ρόδου– Καμείρου) και στρίβοντας αριστερά στη διασταύρωση της Ιαλυσού όπου υπάρχει και η σχετική πινακίδα «Ακρόπολη Φιλερήμου».

Στους πρόποδες φτάνει κανείς διανύοντας μια απόσταση 1.500 μέτρων μέσα από το χωριό. Εκεί υπάρχει βρύση με κρυστάλλινο νερό. Ξεκινάμε τον ανηφορικό ασφαλτοστρωμένο δρόμο μέσα από πεύκα, βελανιδιές και φασκομηλιές για να καταλήξουμε μετά από 2.000 μέτρα στα εξωκλήσια του Προφήτη Ηλία του Νέου και του Προφήτη Ηλία του Παλιού όπου επίσης υπάρχει βρύση με πόσιμο νερό στ' αριστερά μας. Ακολουθώντας τον ίδιο ανηφορικό δρόμο απολαμβάνουμε την καταπληκτική θέα της Ιαλυσού και του όρμου της Ιαλυσού.

8. Πηγές Καλλιθέας

Οι Πηγές της Καλλιθέας βρίσκονται εννέα χιλιόμετρα βορειοανατολικά της πόλης της Ρόδου και τρία χιλιόμετρα πριν από το τουριστικό θέρετρο του Φαληρακίου. Η ιαματική τους δράση ήταν γνωστή ήδη από την αρχαία εποχή και τα χρόνια των Ιπποτών. Σήμερα η περιοχή είναι αγαπητή λόγω του φυσικού της κάλλους τόσο στους ντόπιους που γιορτάζουν εκεί την άνοιξη και την εργατική Πρωτομαγιά όσο και στους επισκέπτες, ιδιαίτερα σε αυτούς που διαμένουν στη γύρω περιοχή. Στην περιοχή υπάρχει ένα πευκοδάσος με μονοπάτια και δρομάκια που προσφέρεται για περιπάτους. Κάποια από αυτά καταλήγουν σε αμμουδερούς κολπίσκους αλλά και σε βραχώδεις ακτές που η θάλασσα σμίλεψε περίτεχνα στο πέρασμα των αιώνων. Για να ξαποστάσει κανείς μπορεί να επισκεφτεί το συγκρότημα των Πηγών Καλλιθέας που είναι ένας από τους δημοφιλέστερους προορισμούς της Ρόδου. Στις άψογα οργανωμένες εγκαταστάσεις του φιλοξενούνται κατά καιρούς εκθέσεις και πολιτιστικά δρώμενα. Διαθέτει καφέ, σνακ και μία όμορφη παραλία.

9. Επτά Πηγές

Παίρνοντας την εθνική οδό Ρόδου-Λίνδου, στη διασταύρωση των Κολυμπίων, στρίβουμε νότια προς την Αρχίπολη. Δύο– τρία χιλιόμετρα πριν την εκκλησία του Αγίου Νεκταρίου οι Επτά Πηγές. Πρόκειται για μία μαγευτική τοποθεσία με αιωνόβια πλατάνια και άφθονα τρεχούμενα νερά. Είναι ένα μέρος όπου αποκαλύπτεται το μεγαλείο της φύσης και η γενναιοδωρία της προς τη Ροδίτικη ύπαιθρο. Κοντά στο ποτάμι με τα κρυστάλλινα νερά των αστείρευτων επτά πηγών υπάρχουν χωμάτινα μονοπάτια που προσφέρονται για περιπάτους. Στην περιοχή λειτουργεί καφετέρια και εστιατόριο όπου μπορεί ο επισκέπτης να ξεκουραστεί και να απολαύσει τη φύση.

ΑΘΛΗΤΙΣΜΟΣ

Η Ρόδος έχει μεγάλη ιστορία στον αθλητισμό. Ήδη την πρώτη Ολυμπιάδα της αρχαιότητας διακρίθηκαν πολλοί Ρόδιοι αθλητές όπως ο ξακουστός Ολυμπιονίκης Διαγόρας και πολλά μέλη της οικογένειάς του όπως και ο Λεωνίδας ο Ρόδιος. Η Ρόδος έχει σήμερα την υποδομή και την τεχνογνωσία να φιλοξενήσει και να υποστηρίξει μεγάλες αθλητικές διοργανώσεις.

Κολύμβηση

Στεγάζεται στις εγκαταστάσεις του Ναυτικού Ομίλου Ρόδου που ιδρύθηκε το 1947 που βρίσκονται στην πόλη της Ρόδου, στο βορειότερο σημείο του νησιού.

Τρίαθλο

Τα τελευταία χρόνια δραστηριοποιείται ένας Σύλλογος Τριαθλητών στον οποίο μπορεί κανείς να απευθυνθεί προκειμένου να συμμετέχει σε και προπονήσεις και αγώνες τριάθλου.

Τρέξιμο

Για το τρέξιμο διατίθεται:

- Στίβος 400 μέτρων, 8 διαδρομών και 135 μέτρων μήκος στην ευθεία των ταχυτήτων με κατεύθυνση στο Βορά.

- Κλειστή αίθουσα προπονητήριο μήκους 85 μέτρων με ελαστικό δάπεδο, 4 διαδρόμους ταχυτήτων και σκάμμα αλμάτων.

- Γυμναστήριο με όργανα ενδυνάμωσης, αποδυτήρια, WC, WC

Α.με.Α. και ιατρείο.

• Ασφάλτινη διαδρομή μήκους 1.000 μέτρων για μεγάλες αποστάσεις.

Στίβος

Η κύρια εγκατάστασης του στίβου βρίσκεται στο αθλητικό συγκρότημα Καλλιπάτειρα.

Διαθέτει:

• Στίβο 400 μέτρων, 8 διαδρομών με 135 μέτρα μήκος στην ευθεία των ταχυτήτων με κατεύθυνση το Βορά και σκεπαστή εξέδρα 2.000 θέσεων, πλήρως προσβάσιμη από άτομα με αναπηρίες.

• Εξοπλισμό για όλα τα αγωνίσματα του Στίβου με δυο μεγάλους κλωβούς ρίψεων, έναν σε κάθε κατεύθυνση του ανέμου, διαδρόμους ακοντίου και στις δύο πλευρές, δεξαμενή steeple 4 βαλβίδες σφαίρας και 4 σκάμματα αλμάτων μήκους.

• Κλειστή αίθουσα προπονητήριο μήκους 85 μέτρων με ελαστικό δάπεδο, 4 διαδρόμους ταχυτήτων και σκάμμα αλμάτων.

• Γυμναστήριο με όργανα ενδυνάμωσης, αποδυτήρια, WC, WC Α.με.Α. και ιατρείο.

• Ασφαλή και ελεγχόμενη ασφάλτινη διαδρομή μήκους 1.000 μέτρων για μεγάλες αποστάσεις.

Ποδηλασία

Το 1930 κατασκευάστηκε από τους Ιταλούς στο Δημοτικό Στάδιο Ρόδου «Διαγόρας» ποδηλατική πίστα 430 μέτρων, με τσιμεντένιο δάπεδο πλάτους 8 μέτρων.

Για ποδηλασία δρόμου υπάρχουν ιδανικές διαδρομές στο νότιο μέρος του νησιού. Διαθέτουν διαδρομές με καλή ασφαλτόστρωση και με μεγάλη ποικιλία σε κλίσεις. Μία από αυτές είναι του Αγίου Σουλά στο χωριό Σορωνή της Δημοτικής Ενότητας Καμείρου, στην ανατολική πλευρά του νησιού, 30 χιλιόμετρα από την πόλη της Ρόδου.

Ποδόσφαιρο

Το γήπεδο «Διαγόρας» είναι ένα οργανωμένο γήπεδο που χτίστηκε το 1930 από τις ιταλικές αρχές και ονομαζόταν «Arena del Sole». Βρίσκεται στην πόλη της Ρόδου, 1 χιλιόμετρο από τα κέντρο.

Η εγκατάσταση διαθέτει:

- γήπεδο με φυσικό χλοοτάπητα
- 2 αποδυτήρια, ντους 5+5, WC

Γήπεδα με φυσικό χλοοτάπητα και προπονητήριο διαθέτουν επίσης η Δημοτική Ενότητα Καλλιθέας, η Δημοτική Ενότητα Ιαλυσού (Οικονομίδειο Γήπεδο Ιαλυσού), η Δημοτική Ενότητα Πεταλούδων (Μαριτσά, Παραδείσι), η Δημοτική Ενότητα Αφάντου, η Δημοτική Ενότητα Αρχαγγέλου και η Δημοτική Ενότητα Ατταβύρου (Έμπωνας).

Γήπεδο με τεχνητό χλοοτάπητα διαθέτουν η περιοχή Ηλιούπολη, το Αθλητικό Κέντρο «Καλλιπάτειρα» του Δήμου Ρόδου, τα χωριά Κοσκινού, Ψίνθος, Καλυθιές, η Δημοτική Ενότητα Αφάντου και η Δημοτική Ενότητα Πεταλούδων (Κρεμαστή).

Καλαθοσφαίριση (Μπάσκετ)

Το κλειστό γυμναστήριο Βενετόκλειο στην πόλη της Ρόδου είναι ένα καλά οργανωμένο γήπεδο μπάσκετ. Στην πόλη της Ρόδου βρίσκεται το κλειστό γήπεδο του Διαγόρα το οποίο διαθέτει ξύλινο δάπεδο. Κλειστά γήπεδα μπάσκετ βρίσκονται στη Δημοτική Ενότητα Ιαλυσού και στη Δημοτική Ενότητα Πεταλούδων και στην Δημοτική Ενότητα Καλιθιώντα οποία διαθέτουν ξύλινο δάπεδο, προπονητικό εξοπλισμό και αποδυτήρια.

Κωπηλασία- Καγιάκ

Κωπηλασία και Καγιάκ μπορεί κανείς να απολαύσει στη θαλάσσια περιοχή της πόλης της Ρόδου και στη λίμνη της Απολλακιάς στη Δημοτική Ενότητα Νότιας Ρόδου που έχει μήκος 1.750 μέτρα και πλάτος 200 μέτρα.

Ο Ναυτικός Όμιλος Ρόδου διαθέτει σκάφη διαφόρων τύπων για προπόνηση. Υπάρχει πρόβλεψη για διαμόρφωση εγκατάστασης στο φράγμα του Γαδουρά, που θα έχει μήκος 5 χιλιομέτρων και πλάτος 3 χιλιομέτρων.

Μπιτς Βόλεϊ και Βόλεϊ

Για το Βόλεϊ κατασκευάστηκαν το 2007 στο αθλητικό κέντρο Καλλιπάτειρα δύο γήπεδα διεθνών προδιαγραφών με σύγχρονο αγωνιστικό και προπονητικό εξοπλισμό, ντους, αποθήκη, τέντες, αποδυτήρια, και εξέδρα 300 θέσεων. Γήπεδα υπάρχουν επίσης στην Κρεμαστή και το Κιοτάρι.

ΘΕΜΑΤΑ ΕΚΠΑΙΔΕΥΣΗΣ

Πρωτοβάθμια εκπαίδευση

ΔΗΜΟΤΙΚΑ		
ΔΗΜΟΤΙΚΟ ΣΧΟΛΕΙΟ ΜΕΓΙΣΤΗ ΚΑΣΤΕΛΟΡΙΖΟ	2246049222 2246049222	MAIL@DIM-MEGIST.DOD.SCH.GR
ΝΗΠΙΑΓΩΓΕΙΟ ΜΕΓΙΣΤΗ ΚΑΣΤΕΛΛΟΡΙΖΟ	2246049460 2246049222	mail@nip-kastell.dod.sch.gr
ΔΗΜΟΤΙΚΟ ΣΧΟΛΕΙΟ ΣΑΛΑΚΟΣ ΡΟΔΟΥ	2246022244 2246022244	mail@dim-salak.dod.sch.gr
ΕΙΔΙΚΟ ΔΗΜΟΤΙΚΟ ΣΧΟΛΕΙΟ ΛΙΝΔΟΥ	2244044011 2244044011	mail@dim-eid-lindou.dod.sch.
ΕΙΔΙΚΟ ΔΗΜΟΤΙΚΟ ΣΧΟΛΕΙΟ ΡΟΔΟΥ	2241038395 2241038395	mail@dim-ekv-rodou.dod.sch.
ΕΙΔΙΚΟ ΝΗΠΙΑΓΩΓΕΙΟ ΡΟΔΟΥ	2241031520 2241038214	mail@nip-eid-rodou.dod.sch.gr
ΕΙΔΙΚΟ ΠΡΟΤΥΠΟ ΠΕΙΡΑΜΑΤΙΚΟ ΔΗΜΟΤΙΚΟ ΣΧΟΛΕΙΟ	2241036501 2241036501	mail@dim-eid-rodou.dod.sch.
ΝΗΠΙΑΓΩΓΕΙΟ ΑΡΧΙΠΟΛΗ ΡΟΔΟΥ	2246098252 2246098252	mail@nip-archip.dod.sch
ΝΗΠΙΑΓΩΓΕΙΟ ΘΕΟΛΟΓΟΣ ΡΟΔΟΥ	2241041238 2241041238	mail@nip-theol.dod.sch.
ΝΗΠΙΑΓΩΓΕΙΟ ΛΑΡΔΟΣ ΡΟΔΟΥ	2244044495 2244044495	mail@nip-lardou.dod.sch
ΝΗΠΙΑΓΩΓΕΙΟ ΛΙΝΔΟΣ ΡΟΔΟΥ	2244031255 2244031297	mail@nip-lindou.dod.sch.
ΝΗΠΙΑΓΩΓΕΙΟ ΣΑΛΑΚΟΣ ΡΟΔΟΥ	2246022244 2246022244	mail@nip-salak.dod.sch.
ΝΗΠΙΑΓΩΓΕΙΟ ΣΓΟΥΡΟΥ ΡΟΔΟΥ	2241060520 2241060520	mail@1nip-sgour.dod.sch.
ΝΗΠΙΑΓΩΓΕΙΟ ΨΙΝΘΟΣ	2241050230 2241050058	mail@nip-psinth.dod.sch.
ΡΟΔΟΥ ΟΛΟΗΜΕΡΟ ΔΗΜΟΤΙΚΟ ΣΧΟΛΕΙΟ ΑΠΟΛΛΩΝΑ ΡΟΔΟΥ	2246091016 2246091016	mail@dim-apoll.dod.sch.gr
ΟΛΟΗΜΕΡΟ ΔΗΜΟΤΙΚΟ ΣΧΟΛΕΙΟ ΑΡΧΙΠΟΛΗ ΡΟΔΟΥ	2246098252 2246098252	mail@dim-archip.dod.sch.gr

ΔΗΜΟΤΙΚΑ		
ΟΛΟΗΜΕΡΟ ΔΗΜΟΤΙΚΟ ΣΧΟΛΕΙΟ ΓΕΝΝΑΔΙ ΡΟΔΟΥ	2244043413 2244043685	mail@dim-gennad.dod.sch.gr
ΟΛΟΗΜΕΡΟ ΔΗΜΟΤΙΚΟ ΣΧΟΛΕΙΟ ΔΙΜΥΛΙΑ ΡΟΔΟΥ	2246098340 2246098340	mail@dim-dimyl.dod.sch.gr
ΟΛΟΗΜΕΡΟ ΔΗΜΟΤΙΚΟ ΣΧΟΛΕΙΟ ΕΜΠΩΝΑΣ ΡΟΔΟΥ	2246041211 2246041255	mail@dim-empon.dod.sch.gr
ΟΛΟΗΜΕΡΟ ΔΗΜΟΤΙΚΟ ΣΧΟΛΕΙΟ ΘΕΟΛΟΓΟΣ ΡΟΔΟΥ	2241041238 2241041238	mail@dim-theol.dod.sch.gr
ΟΛΟΗΜΕΡΟ ΔΗΜΟΤΙΚΟ ΣΧΟΛΕΙΟ ΚΑΛΑΒΑΡΔΑ ΡΟΔΟΥ	2241040052 2241040052	mail@dim-kalav.dod.sch.gr
ΟΛΟΗΜΕΡΟ ΔΗΜΟΤΙΚΟ ΣΧΟΛΕΙΟ ΚΟΣΚΙΝΟΥ ΡΟΔΟΣ	2241062245 2241062245	mail@dim-koskin.dod.sch.gr
ΟΛΟΗΜΕΡΟ ΔΗΜΟΤΙΚΟ ΣΧΟΛΕΙΟ ΛΙΝΔΟΣ ΡΟΔΟΥ ΟΛΟΗΜΕΡΟ	2244031297 2244031297	mail@dim-lindou.dod.sch.grΡΟΔΟΥ
ΟΛΟΗΜΕΡΟ ΔΗΜΟΤΙΚΟ ΣΧΟΛΕΙΟ ΚΡΗΤΗΝΙΑ ΡΟΔΟΥ	2246031393 2246031393	mail@dim-kritin.dod.sch.gr
ΟΛΟΗΜΕΡΟ ΔΗΜΟΤΙΚΟ ΣΧΟΛΕΙΟ ΔΑΜΑΤΡΙΑ ΡΟΔΟΥ	2241081214 2241081214	mail@dim-damatr.dod.sch.gr
ΜΑΛΩΝΑ-ΡΟΔΟΥ ΟΛΟΗΜΕΡΟ	2244051332 2244051332	mail@dim-malon.dod.sch
ΔΗΜΟΤΙΚΟ ΣΧΟΛΕΙΟ ΜΑΡΙΤΣΑ	2241047172 2241047172	mail@dim-marits.dod.sch
ΟΛΟΗΜΕΡΟ ΔΗΜΟΤΙΚΟ ΣΧΟΛΕΙΟ ΜΑΣΑΡΗ ΡΟΔΟΥ	2244051429 2244051930	mail@dim-masar.dod.sch.gr
ΟΛΟΗΜΕΡΟ ΔΗΜΟΤΙΚΟ ΣΧΟΛΕΙΟ ΠΑΡΑΔΕΙΣΙ ΡΟΔΟΥ	2241081315 2241081315	mail@dim-parad.dod.sch.gr

ΔΗΜΟΤΙΚΑ		
ΟΛΟΗΜΕΡΟ ΔΗΜΟΤΙΚΟ ΣΧΟΛΕΙΟ ΠΑΣΤΙΔΑ	2241047101 2241047101	mail@dim-pastid.dod.sch.gr
ΟΛΟΗΜΕΡΟ ΔΗΜΟΤΙΚΟ ΣΧΟΛΕΙΟ ΠΥΛΩΝΑΣ ΡΟΔΟΥ	2244031096 2244031096	mail@dim-pylonos.dod.sch.gr
ΟΛΟΗΜΕΡΟ ΔΗΜΟΤΙΚΟ ΣΧΟΛΕΙΟ ΣΟΡΩΝΗ	2241041244 2241041244	MAIL@DIM-SORON.DOD.SCH.GR
ΟΛΟΗΜΕΡΟ ΔΗΜΟΤΙΚΟ ΣΧΟΛΕΙΟ ΦΑΝΕΣ ΡΟΔΟΥ	2241041343 2241041343	MAIL@DIM-FANON.DOD.SCH.GR
ΟΛΟΗΜΕΡΟ ΔΗΜΟΤΙΚΟ ΣΧΟΛΕΙΟ ΨΙΝΘΟΣ	2241050058 2241050058	ΡΟΔΟΥ psinth.dod.sch.gr
ΟΛΟΗΜΕΡΟ ΝΗΠΙΑΓΩΓΕΙΟ ΑΠΟΛΛΩΝΑ ΡΟΔΟΥ	2246091314 2246091016	mail@nip-apoll.dod.sch.gr
ΟΛΟΗΜΕΡΟ ΝΗΠΙΑΓΩΓΕΙΟ ΓΕΝΝΑΔΙ	2244043495 2244043495	mail@nip-gennad.dod.sch.gr
ΟΛΟΗΜΕΡΟ ΝΗΠΙΑΓΩΓΕΙΟ ΔΑΜΑΤΡΙΑ ΡΟΔΟΥ	2241081289 2241081289	mail@nip-damatr.dod.sch.gr
ΟΛΟΗΜΕΡΟ ΝΗΠΙΑΓΩΓΕΙΟ ΕΜΠΩΝΑΣ ΡΟΔΟΥ	2246041261 2246041261	mail@nip-empon.dod.sch.gr
ΟΛΟΗΜΕΡΟ ΝΗΠΙΑΓΩΓΕΙΟ ΚΑΛΑΒΑΡΔΑ	2241040052 2241040052	ΡΟΔΟΥ kalav.dod.sch.gr
ΟΛΟΗΜΕΡΟ ΝΗΠΙΑΓΩΓΕΙΟ ΚΑΛΑΘΟΣ ΡΟΔΟΥ r	2244031136 2244031136	mail@nip-kalathou.dod.sch.g
ΟΛΟΗΜΕΡΟ ΝΗΠΙΑΓΩΓΕΙΟ ΚΡΗΤΗΝΙΑ ΡΟΔΟΥ	2246031225 2246031225	mail@nip-kritin.dod.sch.gr
ΟΛΟΗΜΕΡΟ ΝΗΠΙΑΓΩΓΕΙΟ ΜΑΛΩΝΑ ΡΟΔΟΥ	2244029365 2244029365	mail@nip-malon.dod.sch.gr
ΟΛΟΗΜΕΡΟ ΝΗΠΙΑΓΩΓΕΙΟ ΜΑΡΙΤΣΑ ΡΟΔΟΥ	2241047207 2241047207	mail@nip-marits.dod.sch.gr
ΟΛΟΗΜΕΡΟ ΝΗΠΙΑΓΩΓΕΙΟ	2244051820 2244051820	mail@nip-masar.dod.sch

ΔΗΜΟΤΙΚΑ		
ΜΑΣΑΡΗ ΡΟΔΟΥ		.gr
ΟΛΟΗΜΕΡΟ ΝΗΠΙΑΓΩΓΕΙΟ ΠΑΣΤΙΔΑ ΡΟΔΟΥ	2241047650	mail@nip-pastid.dod.sch.gr
ΟΛΟΗΜΕΡΟ ΝΗΠΙΑΓΩΓΕΙΟ ΣΟΡΩΝΗ ΡΟΔΟΥ	2241041165 2241041165	mail@nip-soron.dod.sch.gr
ΟΛΟΗΜΕΡΟ ΝΗΠΙΑΓΩΓΕΙΟ ΦΑΝΕΣ	2241041885 2241041885	mail@nip-fanon.dod.sch.gr
10ο ΟΛΟΗΜΕΡΟ ΔΗΜΟΤΙΚΟ ΣΧΟΛΕΙΟ ΡΟΔΟΣ ΠΑΛΙΑ ΠΟΛΗ	2241022185 2241022185	mail@10dim-rodou.dod.sch.gr
10ο ΟΛΟΗΜΕΡΟ ΝΗΠΙΑΓΩΓΕΙΟ ΡΟΔΟΣ	2241021301	mail@10nip-rodou.dod.sch.gr
11ο ΝΗΠΙΑΓΩΓΕΙΟ ΡΟΔΟΣ	2241031139 2241031139	mail@11nip-rodou.dod.sch.
11ο ΟΛΟΗΜΕΡΟ ΔΗΜΟΤΙΚΟ ΣΧΟΛΕΙΟ ΡΟΔΟΣ	2241033642 2241033642	mail@11dim-rodou.dod.sch.gr
12ο ΝΗΠΙΑΓΩΓΕΙΟ ΡΟΔΟΣ	2241031520 2241038214	mail@12nip-rodou.dod.sch.gr
12ο ΟΛΟΗΜΕΡΟ ΔΗΜΟΤΙΚΟ ΣΧΟΛΕΙΟ ΡΟΔΟΣ	2241023628 2241023628	mail@12dim-rodou.dod.sch.gr
13ο ΟΛΟΗΜΕΡΟ ΔΗΜΟΤΙΚΟ ΣΧΟΛΕΙΟ ΠΟΛΕΩΣ ΡΟΔΟΥ	2241021223 2241021223	mail@13dim-rodou.dod.sch.gr
14ο ΝΗΠΙΑΓΩΓΕΙΟ ΡΟΔΟΣ	2241035702 2241035702	mail@14nip-rodou.dod.sch.
14ο ΟΛΟΗΜΕΡΟ ΔΗΜΟΤΙΚΟ ΣΧΟΛΕΙΟ ΡΟΔΟΣ	2241031139 2241031139	mail@14dim-rodou.dod.sch.gr
15ο ΟΛΟΗΜΕΡΟ ΔΗΜΟΤΙΚΟ ΣΧΟΛΕΙΟ ΡΟΔΟΣ	2241061186 2241060688	mail@15dim-rodou.dod.sch.gr
15ο ΟΛΟΗΜΕΡΟ ΝΗΠΙΑΓΩΓΕΙΟ ΡΟΔΟΣ	2241061763 2241061763	mail@15nip-rodou.dod.sch.gr
16ο ΟΛΟΗΜΕΡΟ ΔΗΜΟΤΙΚΟ	2241064435 2241064435	mail@16dim-rodou.dod.sch.

ΔΗΜΟΤΙΚΑ		
ΣΧΟΛΕΙΟ ΡΟΔΟΣ		gr
16ο ΟΛΟΗΜΕΡΟ ΝΗΠΙΑΓΩΓΕΙΟ ΡΟΔΟΣ	2241064360 2241064360	mail@16nip-rodou.dod.sch.gr
17ο ΝΗΠΙΑΓΩΓΕΙΟ ΡΟΔΟΣ	2241063951 2241063951	mail@17nip-rodou.dod.sch.
17ο ΟΛΟΗΜΕΡΟ ΔΗΜΟΤΙΚΟ ΣΧΟΛΕΙΟ ΡΟΔΟΣ	2241062829 2241062829	mail@17dim-rodou.dod.sch.gr
18ο ΝΗΠΙΑΓΩΓΕΙΟ ΡΟΔΟΣ	2241043292 2241043292	mail@18nip-rodou.dod.sch.
18ο ΟΛΟΗΜΕΡΟ ΔΗΜΟΤΙΚΟ ΣΧΟΛΕΙΟ	2241069530 2241069530	mail@18dim-rodou.dod.sch.gr
19ο ΟΛΟΗΜΕΡΟ ΝΗΠΙΑΓΩΓΕΙΟ ΡΟΔΟΣ	2241066710 2241062829	mail@19nip-rodou.dod.sch.gr
1ο ΟΛΟΗΜΕΡΟ ΝΗΠΙΑΓΩΓΕΙΟ	2241087520 2241087520	ΚΑΛΥΘΙΕΣ kalyth.dod.sch.
1ο ΟΛΟΗΜΕΡΟ ΝΗΠΙΑΓΩΓΕΙΟ ΚΟΣΚΙΝΟΥ ΡΟΔΟΣ	0241063720 2241063720	mail@1nip-koskin.dod.sch.gr
1ο ΟΛΟΗΜΕΡΟ ΝΗΠΙΑΓΩΓΕΙΟ ΠΑΡΑΔΕΙΣΙ ΡΟΔΟΥ	2241081082 2241082960	mail@nip-parad.dod.sch.gr
1ο ΟΛΟΗΜΕΡΟ ΝΗΠΙΑΓΩΓΕΙΟ ΡΟΔΟΣ	2241035215 2241035215	mail@1nip-rodou.dod.sch.gr
1ο ΟΛΟΗΜΕΡΟ ΝΗΠΙΑΓΩΓΕΙΟ	0241092492 0241092492	mail@1nip-ialys.dod.sch.g
ΙΑΛΥΣΟΣ 1ο ΟΛΟΗΜΕΡΟ ΠΡΟΤΥΠΟ ΠΕΙΡΑΜΑΤΙΚΟ ΔΗΜΟΤΙΚΟ ΣΧΟΛΕΙΟ (ΕΝΤΑΓΜΕΝΟ ΣΤΟ ΠΑΝΕΠΙΣΤΗΜΙΟ) ΡΟΔΟΣ	2241024906 2241024906	mail@1dim-rodou.dod.sch.gr
20ο ΝΗΠΙΑΓΩΓΕΙΟ ΡΟΔΟΣ	2241037924	mail@20nip-rodou.dod.sch.
21ο ΝΗΠΙΑΓΩΓΕΙΟ ΡΟΔΟΣ	2241037688 2241037688	mail@21nip-rodou.dod.sch.
22ο ΝΗΠΙΑΓΩΓΕΙΟ ΡΟΔΟΣ	2241021004 2241021004	mail@nip-peir-rodou.dod.sch.
2ο ΝΗΠΙΑΓΩΓΕΙΟ ΙΑΛΥΣΟΣ	2241092492 2241092492	mail@2nip-ialys.dod.sch.g

ΔΗΜΟΤΙΚΑ		
2ο ΝΗΠΙΑΓΩΓΕΙΟ ΚΟΣΚΙΝΟΥ ΡΟΔΟΣ	2241063720 2241063720	mail@2nip-koskin.dod.sch
2ο ΝΗΠΙΑΓΩΓΕΙΟ ΚΡΕΜΑΣΤΗ ΡΟΔΟΥ	2241092999 2241092999	mail@2nip-kremast.dod.s
2ο ΝΗΠΙΑΓΩΓΕΙΟ ΡΟΔΟΣ	2241028560 2241033635	mail@2nip-rodou.dod.sch.
2ο ΟΛΟΗΜΕΡΟ ΔΗΜΟΤΙΚΟ ΣΧΟΛΕΙΟ ΑΡΧΑΓΓΕΛΟΣ ΡΟΔΟΥ	2244022277 2244024277	mail@2dim-archang.dod.sch.gr
2ο ΟΛΟΗΜΕΡΟ	2241051498	mail@2dim-
ΔΗΜΟΤΙΚΟ ΣΧΟΛΕΙΟ ΑΦΑΝΤΟΥ ΡΟΔΟΥ	2241051498	afant.dod.sch.gr
2ο ΟΛΟΗΜΕΡΟ ΔΗΜΟΤΙΚΟ ΣΧΟΛΕΙΟ ΙΑΛΥΣΟΥ	2241092231 2241092231	mail@2dim-ialys.dod.sch.gr
2ο ΟΛΟΗΜΕΡΟ ΔΗΜΟΤΙΚΟ ΣΧΟΛΕΙΟ ΚΑΛΥΘΙΩΝ	2241002510 2241002510	mail@2dim-kalyth.dod.sch.gr
2ο ΟΛΟΗΜΕΡΟ ΔΗΜΟΤΙΚΟ ΣΧΟΛΕΙΟ ΡΟΔΟΥ	2241027188 2241027188	mail@2dim-rodou.dod.sch.gr
ΑΡΧΑΓΓΕΛΟΣ ΡΟΔΟΥ	2244022755 2244022755	mail@2nip-archang.dod.sch.gr
2ο ΟΛΟΗΜΕΡΟ ΝΗΠΙΑΓΩΓΕΙΟ ΑΦΑΝΤΟΥ ΡΟΔΟΣ	2241051690 0241051690	mail@2nip-afant.dod.sch.gr
2ο ΟΛΟΗΜΕΡΟ ΝΗΠΙΑΓΩΓΕΙΟ ΚΑΛΥΘΙΕΣ ΡΟΔΟΥΥ	2241085730 2241087910	mail@2nip-kalyth.dod.sch.gr
2ο ΟΛΟΗΜΕΡΟ ΠΡΟΤΥΠΟ ΠΕΙΡΑΜΑΤΙΚΟ ΔΗΜΟΤΙΚΟ ΣΧΟΛΕΙΟ (ΕΝΤΑΓΜΕΝΟ ΣΤΟ ΠΑΝΕΠΙΣΤΗΜΙΟ) ΡΟΔΟΣ	2241030985 2241024930	mail@2dim-rodou.dod.sch.gr
3ο ΝΗΠΙΑΓΩΓΕΙΟ ΑΦΑΝΤΟΥ ΡΟΔΟΥ	2241053370 2241053370	mail@3nip-afant.dod.sch.
3ο ΝΗΠΙΑΓΩΓΕΙΟ ΑΡΧΑΓΓΕΛΟΣ	2244023000 2244023000	mail@3nip-archang.dod.s

ΔΗΜΟΤΙΚΑ		
ΡΟΔΟΥ		ch.gr
1ο ΕΙΔΙΚΟ ΔΗΜΟΤΙΚΟ ΣΧΟΛΕΙΟ ΡΟΔΟΣ	2241031520 2241038214	mail@1dim-rodou.dod.sch.gr
1ο ΝΗΠΙΑΓΩΓΕΙΟ ΑΦΑΝΤΟΥ ΡΟΔΟΥ	2241053326 2241053326	mail@1nip-afant.dod.sch.
1ο ΝΗΠΙΑΓΩΓΕΙΟ ΚΡΕΜΑΣΤΗ ΡΟΔΟΥ	2241092999 2241092999	mail@1nip-kremast.dod.s
1ο ΟΛΟΗΜΕΡΟ ΔΗΜΟΤΙΚΟ ΣΧΟΛΕΙΟ ΑΡΧΑΓΓΕΛΟΣ	2244022266 2244024233	mail@1dim-archang.dod.sch.gr
1ο ΟΛΟΗΜΕΡΟ ΔΗΜΟΤΙΚΟ ΣΧΟΛΕΙΟ ΑΦΑΝΤΟΥ	2241051488 2241051488	mail@1dim-afant.dod.sch.gr
1ο ΟΛΟΗΜΕΡΟ ΔΗΜΟΤΙΚΟ ΣΧΟΛΕΙΟ ΙΑΛΥΣΟΣ ΡΟΔΟΥ	2241092230 2241092230	mail@1dim-ialys.dod.sch.gr
1ο ΟΛΟΗΜΕΡΟ ΔΗΜΟΤΙΚΟ ΣΧΟΛΕΙΟ ΚΑΛΥΘΙΕΣ ΡΟΔΟΥ	2241085265 2241085265	mail@dim-kalyth.dod.sch.gr
1ο ΟΛΟΗΜΕΡΟ ΔΗΜΟΤΙΚΟ ΣΧΟΛΕΙΟ ΚΡΕΜΑΣΤΗ ΡΟΔΟΥ	2241091231 2241091231	mail@dim-kremast.dod.sch.gr
1ο ΟΛΟΗΜΕΡΟ ΔΗΜΟΤΙΚΟ ΣΧΟΛΕΙΟ ΛΑΡΔΟΣ ΡΟΔΟΥ	2244044377 2244044451	mail@dim-lardou.dod.sch.gr
1ο ΟΛΟΗΜΕΡΟ ΔΗΜΟΤΙΚΟ ΣΧΟΛΕΙΟ ΡΟΔΟΣ	2241023681 2241023681	mail@1dim-rodou.dod.sch.gr
1ο ΟΛΟΗΜΕΡΟ ΔΗΜΟΤΙΚΟ ΣΧΟΛΕΙΟ ΣΓΟΥΡΟΥ	2241062395 2241062395	mail@1dim-sgour.dod.sch.gr
1ο ΟΛΟΗΜΕΡΟ ΝΗΠΙΑΓΩΓΕΙΟ ΑΡΧΑΓΓΕΛΟΣ ΡΟΔΟΥ	2244022997 2244022997	mail@1nip-archang.dod.sch.gr
1ο ΟΛΟΗΜΕΡΟ ΝΗΠΙΑΓΩΓΕΙΟ ΕΛΕΟΥΣΑ ΡΟΔΟΥ	2246098224 2246098224	mail@nip-eleous.dod.sch.gr
3ο ΝΗΠΙΑΓΩΓΕΙΟ ΚΑΛΥΘΙΕΣ ΡΟΔΟΥ	2241085730 2241087910	mail@3nip-kalyth.dod.sch.

ΔΗΜΟΤΙΚΑ		
3ο ΝΗΠΙΑΓΩΓΕΙΟ	ΡΟΔΟΣ 2241027193	mail@3nip-rodou.dod.sch.
3ο ΟΛΟΗΜΕΡΟ ΔΗΜΟΤΙΚΟ ΣΧΟΛΕΙΟ ΑΦΑΝΤΟΥ ΡΟΔΟΥ	2241051196 2241051196	mail@3dim-afant.dod.sch.gr
3ο ΟΛΟΗΜΕΡΟ ΔΗΜΟΤΙΚΟ ΣΧΟΛΕΙΟ ΙΑΛΥΣΟΣ ΡΟΔΟΥ	2241090424 2241090424	mail@3dim-ialys.dod.sch.gr
3ο ΟΛΟΗΜΕΡΟ ΔΗΜΟΤΙΚΟ ΣΧΟΛΕΙΟ ΡΟΔΟΣ	2241027202 2241027202	mail@3dim-rodou.dod.sch.gr
3ο ΟΛΟΗΜΕΡΟ ΝΗΠΙΑΓΩΓΕΙΟ ΙΑΛΥΣΟΣ	2241095740 2241095740	mail@3nip-ialys.dod.sch.gr
4ο ΝΗΠΙΑΓΩΓΕΙΟ ΡΟΔΟΣ 2	241022162 2241022162	mail@4nip-rodou.dod.sch.
5ο ΝΗΠΙΑΓΩΓΕΙΟ ΡΟΔΟΣ	2241078220 2241078220	mail@5nip-rodou.dod.sch.
5ο ΟΛΟΗΜΕΡΟ ΔΗΜΟΤΙΚΟ ΣΧΟΛΕΙΟ ΡΟΔΟΣ	2241023549 2241023549	mail@5dim-rodou.dod.sch.gr
6ο ΝΗΠΙΑΓΩΓΕΙΟ ΡΟΔΟΣ	2241078220 2241078220	mail@6nip-rodou.dod.sch.
6ο ΟΛΟΗΜΕΡΟ ΔΗΜΟΤΙΚΟ ΣΧΟΛΕΙΟ ΡΟΔΟΣ	2241027181 2241027181	mail@6dim-rodou.dod.sch.gr
7ο ΟΛΟΗΜΕΡΟ ΔΗΜΟΤΙΚΟ ΣΧΟΛΕΙΟ	ΡΟΔΟΣ 2241022002 2241022002	mail@7dim-rodou.dod.sch.gr
7ο ΟΛΟΗΜΕΡΟ ΝΗΠΙΑΓΩΓΕΙΟ ΡΟΔΟΣ	2241026564 2241026564	mail@7nip-rodou.dod.sch.gr
8ο ΝΗΠΙΑΓΩΓΕΙΟ ΡΟΔΟΣ 9	2241025669 224102566	mail@8nip-rodou.dod.sch.
8ο ΟΛΟΗΜΕΡΟ ΔΗΜΟΤΙΚΟ ΣΧΟΛΕΙΟ ΡΟΔΟΣ	2241024342 2241024395	mail@8dim-rodou.dod.sch.gr
9ο ΝΗΠΙΑΓΩΓΕΙΟ ΡΟΔΟΣ	2241027133 2241027133	mail@9nip-rodou.dod.sch.
1ο ΝΗΠΙΑΓΩΓΕΙΟ ΣΥΜΗ	2246071811 2246072454	mail@1nip-symis.dod.sch.
1ο ΟΛΟΗΜΕΡΟ ΔΗΜΟΤΙΚΟ ΣΧΟΛΕΙΟ ΣΥΜΗ	0246071248 0246071248	mail@1dim-symis.dod.sch.gr
2ο ΟΛΟΗΜΕΡΟ	2246071369	mail@2dim-

ΔΗΜΟΤΙΚΑ		
ΔΗΜΟΤΙΚΟ ΣΧΟΛΕΙΟ ΣΥΜΗ	2246071369	symis.dod.sch.gr
2ο ΟΛΟΗΜΕΡΟ ΝΗΠΙΑΓΩΓΕΙΟ ΣΥΜΗ	2246071480 2246071480	mail@2nip-symis.dod.sch.
ΝΗΠΙΑΓΩΓΕΙΟ ΜΕΓΑΛΟ ΧΩΡΙΟ ΤΗΛΟΣ	2246044141 2246044141	mail@nip-tilou.dod.sch.gr
ΟΛΟΗΜΕΡΟ ΔΗΜΟΤΙΚΟ ΣΧΟΛΕΙΟ ΤΗΛΟΣ	2246044201 2246044440	mail@dim-tilou.dod.sch.gr
ΟΛΟΗΜΕΡΟ ΔΗΜΟΤΙΚΟ ΣΧΟΛΕΙΟ ΧΑΛΚΗ	2246045200 2246045200	MAIL@DIM-CHALK.DOD.SCH.GR
1ο ΝΗΠΙΑΓΩΓΕΙΟ ΧΑΛΚΗ	2246045075 2246045200	mail@1nip-chalkis.dod.sc

Δευτεροβάθμια Εκπαίδευση

ΓΥΜΝΑΣΙΑ	
1ο Γυμνάσιο Ρόδου Κομνηνών 1 85100 Ρόδος	**2ο Γυμνάσιο Ρόδου** Λίνδου 121 85100 Ρόδος
3ο Γυμνάσιο Ρόδου Κωνσταντίνου Παλαιολόγου 11 85100 Ρόδος	**4ο Γυμνάσιο Ρόδου** Βενετοκλέων 35 85100 Ρόδος
5ο Γυμνάσιο Ρόδου Λονδίνου & Μόσχας 85100 Ρόδος	**6ο Γυμνάσιο Ρόδου** Αλ. Διάκου 56 85100 Ρόδος
7ο Γυμνάσιο Ρόδου Μιχαήλ Πετρίδη 26 85100 Ρόδος	**Εσπερινό Γυμνάσιο Ρόδου** Κωνσταντίνου Παλαιολόγου 11 85100 Ρόδος
Γυμνάσιο Ιαλυσού Ρόδου Ιαλυσός 85101 Ρόδος	**Γυμνάσιο Κρεμαστής Ρόδου** Κρεμαστή 85104 Ρόδος
Γυμνάσιο Παραδεισίου Ρόδου Παραδείσι 85106 Ρόδος	**Γυμνάσιο Σορωνής Ρόδου** Σορωνή 85101 Ρόδος
Γυμνάσιο Έμπωνα Ρόδου Έμπωνα 85108 Ρόδος	**Μουσικό Γυμνάσιο Ρόδου** Κοσκινού 85100 Ρόδος
Γυμνάσιο Καλυθιών Ρόδου	**Γυμνάσιο Αφάντου Ρόδου**

ΓΥΜΝΑΣΙΑ	
Καλυθιές 85105 Ρόδος	Αφάντου 85103 Ρόδος
Γυμνάσιο Αρχαγγέλου Ρόδου Αρχάγγελος 85102 Ρόδος	**Εσπερινό Γυμνάσιο** Αρχαγγέλου Ρόδου Αρχάγγελος 85102 Ρόδος
Γυμνάσιο Μασσάρων Ρόδου Γυμνάσιο Μάσαρη 85102 Ρόδος	**Γυμνάσιο Γενναδίου Ρόδου** Γυμνάσιο 85109 Ρόδος
Ιδιωτικό Γυμνάσιο Εκπαιδευτήρια Δωδ/σου Η.Βενέζη Ηλιούπολη 85100 Ρόδος	**Γυμνάσιο Χάλκης** Χάλκη 85110 Χάλκη
Γυμνάσιο Σύμης Σύμη 85600 Σύμη	**Γυμνάσιο Πηγαδιών Καρπάθου** Γυμνάσιο Πηγάδια Καρπάθου 85700 Κάρπαθος
Γυμνάσιο Τήλου Γυμνάσιο Τήλος 85002 Τήλος	**Γυμνάσιο Ολύμπου Καρπάθου** Ολύμπου Καρπάθου 85700 Κάρπαθος
Γυμνάσιο Απερίου Καρπάθου Απέρι Καρπάθου 85700 Κάρπαθος	**Γυμνάσιο Καστελλορίζου** Καστελλόριζο 85111 Καστελλόριζο
Γυμνάσιο Κάσου Κάσος 85800 Κάσος	

Λύκεια	
1ο Γενικό Λύκειο Ρόδου Κωνσταντίνου Παλαιολόγου 11 85100 Ρόδος	**2ο Γενικό Λύκειο** Βενετοκλέων 35 85100 Ρόδος
3ο Γενικό Λύκειο Κομνηνών 1 85100 Ρόδος	**4ο Γενικό Λύκειο** Σεφέρη 108 85100 Ρόδος
Εσπερινό Γενικό Λύκειο Ρόδου Κωνσταντίνου Παλαιολόγου 11 85100 Ρόδος	**Γενικό Λύκειο Ιαλυσού** Ιαλυσός 85101 Ρόδος

Λύκεια	
Γενικό Λύκειο Κρεμαστής Κρεμαστή 85104 Ρόδος	**Γενικό Λύκειο Σορωνής** Σορωνή 85106 Ρόδος
Γενικό Λύκειο Αφάντου Αφάντου 85103 Ρόδος	**Γενικό Λύκειο Αρχαγγέλου** Αρχάγγελος 85102 Ρόδος
Γενικό Λύκειο Καρπάθου Απέρι Καρπάθου 85700 Κάρπαθος	**Γενικό Λύκειο Αρχαγγέλου** Αρχάγγελος 85102 Ρόδος
Τάξεις Λυκείου Μουσικό Γυμνάσιο Ρόδου Κοσκινού 85100 Ρόδος	**Λυκείου Χάλκης** 85110 Χάλκη
Τάξεις Λυκείου Κάσου 85800 Κάσος	**Τάξεις Λυκείου Καστελλορίζου** 85111 Καστελλόριζο
1ο ΕΠΑΛ Ρόδου Επαγγελματικό Λύκειο Κλ. Πέππερ 1 85100 Ρόδος	**2ο ΕΠΑ.Λ. Ρόδου** Επαγγελματικό Λύκειο Αγίοι Απόστολοι 85100 Ρόδος
Τάξεις Λυκείου Γενναδίου Γεννάδι 85109 Ρόδος	**ΕΕ Ειδικής Αγωγής Α Βαθμίδας** Ρόδου Επαγγελματικό Λύκειο, Δαμασκηνού 85100 Ρόδος
ΕΠΑ.Λ. Παραδεισίου Ρόδου Παραδείσι 85106 Ρόδος	**Επαγγελματικό Λύκειο Σύμης** Σύμη 85600 Σύμη
Επαγγελματικό Λύκειο Αρχαγγέλου Αρχάγγελος 85102 Ρόδος	

ΥΓΕΙΟΝΟΜΙΚΗ ΠΕΡΙΘΑΛΨΗ

Η κατάσταση των συμβεβλημένων Ιατρών όπως είναι στην σελίδα του army.gr

ΦΑΡΜΑΚΕΙΑ

Το νησί έχει αρκετά φαρμακεία. Σε όλα τα φαρμακεία υπάρχουν πίνακες για τις διανυκτερεύσεις και τις διημερεύσεις και **ΟΛΑ** είναι συμβεβλημένα με το ΥΕΘΑ.

ΣΤΡΑΤΙΩΤΙΚΗ ΛΕΣΧΗ ΡΟΔΟΥ

1. Ευρίσκεται στη Δνση Εθνάρχου Μακαρίου 18, 85100 και τηλ 2241055351.

2. Διαθέτει 14 δίκλινα δωμάτια, με κρεβατοκάμαρα, τηλεόραση, WC, ψυγείο και θέρμανση.

3. Υπάρχει χώρος εστιατορίου όπου οι δικαιούμενοι σιτίζονται καθημερινά είτε από το μηνιαίο πρόγραμμα συσσιτίου, κατόπιν τηλεφωνικής παραγγελίας είτε από το μενού, φαγητά της ώρας. Υπάρχει επίσης η δυνατότητα online παραγγελίας μέσω της εφαρμογής https://lethrodou.gr

4. Δικαίωμα εισόδου έχουν:

α. Με την επίδειξη υπηρεσιακής ταυτότητας οι ε.ε. και ε.α. Αξκοί –Υπξκοί των ΕΔ και Σωμάτων Ασφαλείας καθώς και οι Μ.Υ/ΥΕΘΑ.

β. Με ειδικό δελτίο εισόδου που εκδίδεται από το ΣΠΑ, οι σύζυγοι και τα τέκνα όλων των παραπάνω, οι συνταξιούχοι Μ.Υ/ΥΕΘΑ και οι λοιποί δικαιούμενοι.

5. Το ωράριο λειτουργίας είναι

α. Καθημερινά από τις 13:00 – 16:30 και 19:00 – 23:00 και

β. Τα Σαββατοκύριακα από 13:15 – 17:00 και 20:00- 23:00.

γ. Το ωράριο του bar είναι 09:00-16:30 και 19:00 - 23:30.

ΘΕΡΙΝΟ ΠΑΡΑΡΤΗΜΑ ΛΕΣΧΗΣ ΡΟΔΟΥ

1. Ευρίσκεται στο 10ο χλμ. Ρόδου – Λίνδου στην περιοχή «Ερημόκαστρο» (Παραλία Τραούνου – Αφάντου) και λειτουργεί από 1 Ιουνίου μέχρι 30 Σεπτεμβρίου κάθε έτους.

2. Διαθέτει ξαπλώστρες και ομπρέλες, ταβέρνα με παρασκευή ζεστών πιάτων της ώρας και κρύων πιάτων (σαλάτες – σνακ) και

αναψυκτήριο.

3. Δικαίωμα εισόδου έχουν:

α**.** Με την επίδειξη υπηρεσιακής ταυτότητας οι ε.ε. και ε.α. Αξκοί – Υπξκοί των ΕΔ και Σωμάτων Ασφαλείας καθώς και οι Μ.Υ/ΥΕΘΑ.

β**.** Με ειδικό δελτίο εισόδου που εκδίδεται από το ΣΠΑ, οι σύζυγοι και τα τέκνα όλων των παραπάνω, οι συνταξιούχοι Μ.Υ/ΥΕΘΑ και οι λοιποί δικαιούμενοι.

Το ωράριο λειτουργίας της ταβερνας είναι καθημερινές και Κυριακές 13:00 – 19:00 και τις επίσημες αργίες και Σάββατα 13:00 – 23:00

ΣΤΡΑΤΙΩΤΙΚΟ ΠΡΑΤΗΡΙΟ ΡΟΔΟΥ (ΣΠΡ)

1. Ευρίσκεται στο ισόγειο των ΣΟΑ Ρόδου

2. Διαθέτει είδη SUPER MARKET (τρόφιμα, λαχανικά, κ.λ.π.) καθώς επίσης και τμήματα στρατιωτικών ειδών, ένδυσης και αξεσουάρ.

3. Δικαίωμα εισόδου έχουν:

(α) Με την επίδειξη υπηρεσιακής ταυτότητας οι ε.ε. και ε.α. Αξκοί – Υπξκοί των ΕΔ και Σωμάτων Ασφαλείας καθώς και οι Μ.Υ/ΥΕΘΑ.

(β) Με ειδικό δελτίο εισόδου που εκδίδεται από το ΣΠΑ, οι σύζυγοι και τα τέκνα όλων των παραπάνω, οι συνταξιούχοι Μ.Υ/ΥΕΘΑ και οι λοιποί δικαιούμενοι.

ΩΡΑΡΙΟ ΛΕΙΤΟΥΡΓΙΑΣ

ΔΕΥΤΕΡΑ : ΚΛΕΙΣΤΟ
ΤΡΙΤΗ : 09:00 – 14:00 & 18:00 – 21:00
ΤΕΤΑΡΤΗ : 09:00 – 14:00 & 18:00 – 21:00
ΠΕΜΠΤΗ : 09:00 – 14:00 & 18:00 – 21:00
ΠΑΡΑΣΚΕΥΗ : 09:00 – 14:00 & 18:00 – 21:00
ΣΑΒΒΑΤΟ : 09:00 – 14:00 & 18:00 – 21:00
ΚΥΡΙΑΚΗ : ΚΛΕΙΣΤΟ

ΒΡΕΦΟΝΗΠΙΑΚΟΣ ΣΤΑΘΜΟΣ

1. Λειτουργεί στη διεύθυνση Αγ.Ιωάννη 7 (Πρώην Στρατόπεδο Χατζηδάκη) 22410 29988.

2. Δύναται να φιλοξενήσει, μέχρι 49 παιδιά, ηλικίας από 2 ½ μέχρι την ηλικία εγγραφής τους στο Νηπιαγωγείο.

3. Η οργάνωση και λειτουργία του Βρεφονηπιακού Σταθμού (δικαίωμα συμμετοχής, χρόνος υποβολής αιτήσεων, δικαιολογητικά κλπ) καθορίζονται στη ΠΔ 4-52/2008/ΓΕΣ/ΔΜΠ/3.

ΣΤΡΑΤΙΩΤΙΚΕΣ ΟΙΚΙΕΣ (ΣΟΑ)

Στην 95 ΑΔΤΕ λειτουργούν τα παρακάτω ΣΟΑ:

ΣΟΑ ΡΟΔΟΥ

ΣΟΑ ΑΦΑΝΤΟΥ.

ΣΟΑ ΜΟΝΤΕ ΣΜΙΘ

ΣΟΑ ΚΑΝΔΥΛΙΟΥ

ΣΟΑ – ΣΟΜΥ ΣΥΜΗΣ

ΣΟΑ – ΣΟΜΥ ΜΕΓΙΣΤΗΣ

Γενικά στοιχεία για την Ν. ΣΥΜΗ

Η **Σύμη** είναι το όγδοο σε μέγεθος ελληνικό νησί του συμπλέγματος των Δωδεκανήσων. Βρίσκεται περί τα 12 μίλια ΒΔ. της Ρόδου, προ του ομώνυμου μικρασιατικού κόλπου της Σύμης, ή κόλπου Συμπεκί κατά τους Τούρκους, με συνολική έκταση 57,865 τ.χλμ.. Απέχει 255 μίλια από τον Πειραιά, περίπου 27 μίλια ανατολικά από τη Νίσυρο και 3,7 μίλια από την εγγύτερη ακτή της Τουρκίας.

Αεροφωτογραφία Σύμης, από Νότο προς Βορρά. Πρώτο πλάνο (κάτω), η νησίδα Σεσκλί και στο βάθος (πάνω) η νησίδα Νίμος, ή Νύμος

Το φυσικό της λιμάνι είναι ο *Γιαλός,* (εκ του Αιγιαλός), πέριξ του οποίου είναι κτισμένη η πόλη αμφιθεατρικά. Κατά την απογραφή του 2001 αριθμούσε 2.606 κατοίκους, εκ των οποίων οι 2.427 είναι συγκεντρωμένοι στο άνω τμήμα της πόλης, το λεγόμενο *Χωριό,* που είναι κτισμένο επί της πλαγιάς του όρους Βίγλα. Υπάρχουν και τα θέρετρα Νημπορ(ε)ιός (εκ του Εμπορειό), βορειότερα, και το Πέδι, ανατολικά. Περίπου το 5% των μονίμων κατοίκων είναι αλλοδαποί Ευρωπαίοι πολίτες, κυρίως Άγγλοι. Ο Γιαλός συνδέεται οδικά με το Χωριό, το Πέδι, τον Νημπορ(ε)ιό, την Μαραθούντα και την Ιερά Μονή Αρχαγγέλου Μιχαήλ του Πανορμίτη που βρίσκεται στο νοτιότερο δυτικό άκρο της νήσου. Η Σύμη είναι τουριστικός προορισμός παγκοσμίου βεληνεκούς λόγω της αρχιτεκτονικής της. Από το 2009 λειτουργεί στο νησί εργοστάσιο αφαλάτωσης.

Γεωγραφία

Άποψη του λιμανιού της Σύμης, του Γιαλού

Το νησί είναι ορεινό, πετρώδες, άγονο και άνυδρο. Ψηλότερο βουνό είναι η Βίγλα (550 μ.) που σχεδόν χωρίζει το νησί στο βόρειο και νότιο εκ των οποίων το βόρειο είναι χαμηλότερο και περισσότερο καλλιεργήσιμο. Διαθέτει ελάχιστα πεδινά και υψίπεδα. Στα ορεινά, όμως, υπάρχει εκπληκτική βλάστηση. Σημαντικότερα μικρά οροπέδια είναι η "Δρακούντα", του "Μέσα Νημοράκι", το "Ξίσος", ο "Μεγάλος Σωτήρης" και ο "Μικρός Σωτήρης", ενώ σημαντικότερες σχηματιζόμενες κοιλάδες είναι τα "Παναϊδάκια", του "Νημπορειού", με μεγαλύτερη την "κοιλάδα του Πεδιού" όπου και καλλιεργούνται έντονα.

Ακτογραφία

Αποψη της Σύμης από την είσοδο του λιμανιού

Γιαλός

Οι ακτές της Σύμης παρουσιάζουν πλήθος από κόλπους, όρμους, ακρωτήρια και μικρούς λιμένες. Σημαντικότερα ακρωτήρια είναι η Άκρα Μακριά που είναι το βορειοανατολικότερο άκρο της εγγύτατης νήσου Νίμου και το ακρωτήριο Πάτος που είναι το νοτιότερο. Κυριότεροι όρμοι είναι οι αναφερόμενοι παραπάνω Νημπορ(ε)ιός, ο άγιος (Αι)μιλιανός, ο άγιος Βασίλης και ο της Νανούς.

Κυριότεροι λιμένες είναι ο Γιαλός, ο κυρίως λιμένας με εξαίρετο αγκυροβόλιο, του Πεδιού, και ΝΝΔ. του Πανορμίτη που είναι ασφαλής, κυκλικός και με κατάφυτες γύρω πλαγιές, όπου στη παραλία του είναι κτισμένο το πανελλήνιο προσκύνημα ιδιαίτερα των ναυτικών του Αρχαγγέλου Μιχαήλ.

Ιστορία

- **Ονομασία - Πρώτοι Κάτοικοι**

Η Σύμη κατοικείται από τα προϊστορικά ακόμα χρόνια. Μερικά ονόματα που αναφέρονται είναι, Καρίκη, Μεταποντίς, Αίγλη, και Σύμη από το όνομα της συζύγου του Γλαύκου που θεωρείται ο πρώτος κάτοικος στη γη αυτή. Εικάζεται ότι οι αρχικοί κάτοικοι της ήταν οι Κάρες και οι Φοίνικες. Μετά ήρθαν οι Δωριείς.

- **Αρχαία χρόνια**

Η Σύμη είναι γνωστή από τη μυθολογία. Στο νησί, σύμφωνα με την παράδοση γεννήθηκαν οι τρεις Χάριτες. Το σημερινό όνομά της το οφείλει, σύμφωνα με το Διόδωρο το Σικελιώτη, στη Νύμφη Σύμη, που κατά το μύθο ζευγάρωσε με τον Ποσειδώνα, θεό της θάλασσας. Καρπός του έρωτά τους υπήρξε ο Χθόνιος, που έγινε βασιλιάς των πρώτων κατοίκων του νησιού. Σύμφωνα με μια άλλη εκδοχή, η Σύμη ήταν κόρη του Ιαλυσού και της Δώτιδας και ήταν η επώνυμη ηρωίδα του νησιού.[1] Τη Σύμη στην αρχαιότητα τη συναντάμε και με άλλες ονομασίες, όπως Καρική, Έλκουσα, Αίγλη και Μεταποντίς, οι οποίες όμως ήταν προγενέστερες. Πρώτοι κάτοικοι του νησιού θεωρούνται οι Κάρες και οι Λέλεγες, από τη γειτονική μικρασιατική ακτή, Φοίνικες και μετά πήγαν εκεί άποικοι από την ηπειρωτική Ελλάδα.

Νεότερη Ιστορία

Η πόλη της Σύμης

Τότε ιδρύεται στην Κω το Εθνικό Μέτωπο Πανδωδεκανησιακής Απελευθέρωσης (Ε.Μ.Π.Α.). Το Ε.Μ.Π.Α. διαδίδεται και στη Σύμη. Ο νόμος 518/48 «περί προσαρτήσεως της Δωδεκανήσου στην Ελλάδα», δημοσιεύεται στην εφημερίδα της Κυβερνήσεως τον Ιανουάριο του 1948. Την 7η Μαρτίου του 1948 έγινε και επίσημα η Ένωση της Δωδεκανήσου με την Ελλάδα.

Χαρακτηριστικά του Οικισμού

Παραδοσιακά Κτίσματα του Χωριού:

Ο αρχικός Αιγαιοπελαγίτικος οικισμός της Σύμης βρίσκεται μακριά από τη θάλασσα, σε ένα πλάτωμα κρυμμένο πίσω από το Κάστρο για το φόβο των πειρατών. Για τον ίδιο λόγο, ο οικισμός διασχίζεται από δαιδαλώδη, στενά, πλακόστρωτα δρομάκια και καλντερίμια. Εκεί βρίσκονται και τα πρώτα αρχοντικά, των οποίων η μορφολογία και τυπολογία ουδεμιά έχει σχέση με τα μεταγενέστερα νεοκλασικά του δευτέρου ημίσεος του 19ου στο Γιαλό. Ήταν παραδοσιακά διώροφα κτίρια με μεγάλες αυλές στρωμένες με πλάκες από συμαϊκό σχιστόλιθο ή διακοσμημένες με σχέδια βοτσαλωτού (χαλικερά κατά τη συμαϊκή διάλεκτο), απομεινάρι της βυζαντινής εποχής, τυπικά δείγματα Αιγαιοπελαγίτικης αρχιτεκτονικής. Τα σπίτια σε Αιγαιοπελαγίτικο ρυθμό είναι κυβόσχημα, κάτασπρα, μικρά ή μεγάλα, εξαιτίας του ότι ο χώρος γύρω από το κάστρο ήταν περιορισμένος, αλλά και λόγω του επικλινούς εδάφους που περιόριζε την οριζόντια οικοδόμηση. Τα κτίσματα αυτά έχουν μικρά ανοίγματα και σκεπάζονται με δώματα. Με την πάροδο του χρόνου

εκμοντερνίστηκαν, υιοθετώντας νεοκλασικά στοιχεία, όπως στέγη δίρριχτη που σχηματίζει στην πρόσοψη αετώματα και παραστάδες.

Τουρισμός

Αμέσως ή εμμέσως, η οικονομία της Σύμης στηρίζεται σήμερα στον τουρισμό. Η οικονομική ανάκαμψη άρχισε δειλά στην διάρκεια της Δικτατορίας με την ανάπτυξη του ημερήσιου τουρισμού από την Ρόδο. Πριν 20 χρόνια, μια πανοραμική φωτογραφία του λιμανιού της Σύμης τραβηγμένη από το Κάστρο κοσμούσε το εξώφυλλο της έκδοσης (Αυγούστου 1988) του Conde Nast Traveler, του εγκυρότερου διεθνούς (Αμερικανικού) περιοδικού σε θέματα τουρισμού. Η έμφαση του άρθρου δινόταν στην αρχιτεκτονική του νησιού και ειδικά στα αρχοντικά του Μουράγιου. Έκτοτε η εξέλιξη υπήρξε ραγδαία.

Σήμερα ο τουρισμός της Σύμης τροφοδοτείται από τους επισκέπτες της μιας μέρας, από τους πολυήμερους τουρίστες και από τους ιδιότυπους "τουρίστες" τους Συμιακούς της διασποράς. Το σύνολο σχεδόν των τουριστών της Σύμης διακινείται μέσω της Ρόδου. Η τουριστική περίοδος κρατά 7 μήνες (Απρίλιος-Οκτώβρης), όπως και στη Ρόδο με μεγάλη κίνηση στο τρίμηνο Ιουλίου-Σεπτεμβρίου. Ο τουρισμός πολυήμερης παραμονής παρουσιάζει ανοδική πορεία τα τελευταία 10 χρόνια.

Παιδεία και θρησκεία

Η λειτουργία στη Σύμη του παλαιότερου αναγνωστηρίου στο Αιγαίο, Αίγλη (1872), της Σχολής της Αγίας Μαρίνας (1765-1821) και, στη συνέχεια, του Ελληνικού σχολείου του Κάστρου, του Θεάτρου Σύμης (1881) κ.ά. μαρτυρούν το πνευματικό επίπεδο της περιόδου της αίγλης.

Οι Συμαίοι θρησκεύονται βαθύτατα, ως μαρτυρεί και η πληθώρα από περικαλλείς ναούς, εξωκκλήσια και μοναστήρια, με ξυλόγλυπτα τέμπλα, αγιογραφίες και βοτσαλωτές αυλές.

Στη Σύμη δοξάζεται ο Αρχάγγελος Μιχαήλ. Εκτός από τις Μονές Πανορμίτη και Ρουκουνιώτη, υπάρχουν 7 ακόμα μονύδρια αφιερωμένα στον Αρχάγγελο Μιχαήλ, δηλαδή συνολικά 9, όσα και τα αρχαγγελικά τάγματα. Το 2004 συστάθηκε η Ιερά Μητρόπολις Σύμης που περιλαμβάνει στην πνευματική της δικαιοδοσία και τα νησιά Τήλο, Χάλκη και Καστελλόριζο και υπάγεται απευθείας στο Οικουμενικό Πατριαρχείο. Στη Σύμη βρίσκεται η έδρα του Σεβ. Μητροπολίτη Σύμης, που φέρει τον τίτλο *υπέρτιμος και έξαρχος Νοτίου Αιγαίου Πελάγους.*

Ο **δήμος Σύμης** περιλαμβάνει το νησί της Σύμης, καθώς και τις γύρω νησίδες. Με την εφαρμογή της νέας διοικητικής διαίρεσης της χώρας κατά το Πρόγραμμα Καλλικράτης το 2011, ουδεμία μεταβολή επήλθε στο Δήμο, σύμφωνα με το άρθρο 1,§ 2.10.Γ αυτού.

Γενικά στοιχεία για την Ν. ΤΗΛΟ

Η **Τήλος** είναι ένα από τα Δωδεκάνησα, το έβδομο σε φθίνουσα κατάταξη έκτασης. Βρίσκεται 22 μίλια ΒΔ. της Ρόδου[1] και 222 μίλια από τον Πειραιά. Έχει σχήμα ακανόνιστο και η έκτασή της είναι 61,487 τ.χλμ. ενώ ο πληθυσμός της, σύμφωνα με την απογραφή του 2011 είναι 780 κάτοικοι[2], ενώ στην απογραφή του 2001, ανήρχετο σε 533 κατοίκους. Γενικά το έδαφός της είναι ορεινό και βραχώδες με μία μικρή πεδιάδα στο κέντρο της που καταλήγει στη παραλία του Ερίστου. Υψηλότερη κορυφή είναι του Προφήτη Ηλία με υψόμετρο 620 περίπου μέτρα[1]. Το συνολικό ανάπτυγμα των ακτών της νήσου φθάνει τα 63 χλμ. Στο νησί υπάρχουν τέσσερις οικισμοί: το Μεγάλο Χωριό με 241 κατοίκους, τα Λιβάδια με 484, ο Άγιος Αντώνιος με 39 και η Έριστος με 16 (απογραφή 2011)[2].

Αεροφωτογραφία της Τήλου

Η Τήλος διαθέτει πολλά αρχαιολογικά μνημεία. Έγινε γνωστή όταν το 1970 ο καθηγητής παλαιοντολογίας Νικόλαος Συμεωνίδης ανακάλυψε στο σπήλαιο Χαρκαδιό, στην περιοχή της Μισαριάς, νεκροταφείο ελεφάντων νάνων οι οποίοι βρέθηκαν απομονωμένοι στο νησί μετά την καταβύθιση της Αιγηίδος, της οποίας οι κορυφές συνθέτουν το σημερινό αρχιπέλαγος του Αιγαίου. Στη νήσο εδρεύει μικρό παλαιοντολογικό μουσείο όπου εκτίθενται κάποια από αυτά τα ευρήματα.

Στην Τήλο υπάρχουν αρκετές αθλητικές εγκαταστάσεις. Το νησί διαθέτει ένα γήπεδο ποδοσφαίρου με πλαστικό χλοοτάπητα, ένα ανοικτό γήπεδο καλαθοσφαίρισης καθώς και δύο γήπεδα πετοσφαίρισης τα οποία βρίσκονται στα προαύλια των σχολικών μονάδων. Κατά του θερινούς μήνες υπάρχουν και δυο γήπεδα beach volley, ένα στην παραλία της Ερίστου και ένα στην παραλία στα Λιβάδεια.

Γενικά στοιχεία για την Ν. ΧΑΛΚΗ

Η **Χάλκη** είναι ελληνικό νησί του νοτιοανατολικού Αιγαίου στο νησιωτικό σύμπλεγμα των Δωδεκανήσων[1] με 478 κατοίκους (απογραφή 2011)[2]. Βρίσκεται 5 μίλια δυτικά από το ακρωτήριο Αρμενιστής της Ρόδου, ΝΑ. της Τήλου στο ΒΑ. Καρπάθιο πέλαγος. Η επιφάνεια του νησιού είναι 28 τ.χλμ. με ανάπτυγμα ακτής 34 χιλιομέτρων. Για την προέλευση της ονομασίας του νησιού υπάρχουν δύο εκδοχές: ονομάστηκε έτσι είτε από τα ορυχεία και τα εργαστήρια επεξεργασίας χαλκού που υπήρχαν στο νησί κατά την αρχαιότητα, είτε από τη φοινικική λέξη "κάρκι" ή "κάλχι" που σημαίνει "πορφύρα", το όστρακο που υπήρχε άφθονο στις ακτές του νησιού τότε και το οποίο εμπορεύονταν οι Φοίνικες[1], εκδοχή που είναι και η πιθανότερη Η Χάλκη έχει ανακηρυχθεί "Διεθνές κέντρο ειρήνης και φιλίας νέων"[3] και αυτό έχει ως αποτέλεσμα το νησί να το επισκέπτεται μεγάλος αριθμός νέων.Τα τελευταία χρόνια όμως είναι μεγαλύτερος ο αριθμός από επισκέπτες της τρίτης ηλικίας.

Αποψη του λιμανιού του Ημποριού (Χάλκη)

Αποψη του λιμανιού στην Χάλκη.

Γεωγραφία

Γενικά το έδαφος της Χάλκης είναι ημιορεινό και άγονο. Υψηλότερες κορυφές είναι το Μεροβίγλι (593 μ.) στο ΒΑ. τμήμα της νήσου και ο Προφήτης Ηλίας (578 μ.) στο κεντρικό τμήμα. Οι δε ακτές είναι επί το πλείστον απότομες και βραχώδεις με μικρές παραλίες με άμμο και κροκάλες κυρίως στο βόρειο και νότιο τμήμα της νήσου.Τα νερά της θάλασσας γύρω από το νησί, είναι τα πιο καθαρά που έχει δει ποτέ κανείς! Στο ΝΑ. άκρο σχηματίζεται το ακρωτήριο Κρεβάτι, βόρεια του οποίου εκτείνεται ο όρμος Ημπορ(ε)ιός (εκ του Εμπορειό) στο μυχό του οποίου βρίσκεται και το ομώνυμο χωριό Χάλκη, ή Ημποριό. Ο οικισμός είναι πανέμορφος, με κατοικίες νεοκλασικής αρχιτεκτονικής, που φανερώνουν μεγαλείο αλλοτινών καιρών.

Ιστορία

Οι ιστορικές μαρτυρίες για τη Χάλκη είναι ελάχιστες. Το νησί διαβαίνει τους αιώνες στη σκιά της Ρόδου κι η ιστορία του μπορεί να σκιαγραφηθεί στα βασικά της σημεία μόνο σε συσχετισμό με την ιστορία της Ρόδου και της ευρύτερης περιοχής του νοτιοανατολικού Αιγαίου.

Η Χάλκη που μπορεί να θεωρηθεί ως ένας από τους "τελευταίους φάρους της παράδοσης", πιθανώς να πήρε το όνομά της από τα ορυχεία επεξεργασίας χαλκού που υπήρχαν στην αρχαιότητα. Η Χάλκη κατοικείται από την προϊστορική εποχή. Σύμφωνα με τη μυθολογία, οι Τιτάνες ήταν οι πρώτοι κάτοικοι. Οι Πελασγοί έζησαν στο νησί για πολλά χρόνια, αφήνοντας πίσω τους πολλά χτίσματα[1]. Τους διαδέχθηκαν οι Κάρες, οι Δωριείς και αργότερα οι Φοίνικες. Η βασίλισσα της Χάλκης η Αρετάνασσα, έζησε στη Χάλκη και μετά την εξόρισαν στην Κάρπαθο όπου αυτοκτόνησε όταν έμαθε για το θάνατο του συζύγου της[4]. Απομεινάρια 3 ναών προς τιμήν του θεού Απόλλωνα υπάρχουν ακόμα στην τοποθεσία Πευκιά.

Εικόνα του νησιού

Κατά τη διάρκεια του Β' Παγκοσμίου πολέμου η Χάλκη δοξάστηκε χάρη στους αγώνες και το αίμα άξιων τέκνων της, όπως ο υπολοχαγός Αλέξανδρος Διάκος και ο λοχαγός Διογένης Φανουράκης.

Παραλίες

Η Χάλκη στολίζεται γύρω γύρω από πανέμορφες παραλίες, πολλές είναι προσβάσιμες με τα πόδια, άλλες πάλι με καΐκια. Οι πέντε παραλίες που μπορείτε εύκολα να πάτε με τα πόδια είναι ο Πόνταμος, τα Φτενάγια, τα Κάνια, οι Γιαλοί και η Αρέτα.

1) Ο **Πόνταμος** είναι η μόνη αμμώδης παραλία, στο νότιο τμήμα της νήσου, η μορφολογία και το μέγεθος της οποία αλλάζει συχνά το χειμώνα, ανάλογα με τις καιρικές συνθήκες. Με τα πόδια ξεκινώντας από το λιμάνι, τον Ημπορ(ε)ιό, είσαι εκεί σε δέκα λεπτά. Ο δρόμος είναι με άσφαλτο. Πάνω από την παραλία έχει ταβέρνα, καντίνα και ομπρέλες για ηλιοθεραπεία.

2) Τα **Φτενάγια** είναι από την πλευρά του ξενοδοχείου, πίσω από το εκκλησάκι της Αγίας Αικατερίνης. Αν φτάσετε μέχρι το εκκλησάκι, κατηφορίστε τα βράχια από την πίσω πλευρά και θα δείτε την παραλία. Η παραλία είναι μία βραχώδης μικρή παραλία, η οποία είναι με τα πόδια περίπου 15 λεπτά. Η παραλία αυτή είναι προσβάσιμη και με αμάξι από δρόμο ο οποίος περνάει κάτω από τους ανεμόμυλους, όχι όμως με άσφαλτο. Λειτουργεί ταβέρνα και υπάρχουν ομπρέλες για ηλιοθεραπεία.

Πρόσβαση

Από την πόλη της Ρόδου υπάρχει λεωφορείο για την **Κάμειρο-Σκάλα**, όπου εκεί υπάρχει καραβάκι για τη Χάλκη. Από Πειραιά υπάρχει πλοίο της γραμμής που συνδέει το νησί με τον Πειραιά. Υπάρχει επίσης ακτοπλοϊκή σύνδεση απευθείας από το λιμάνι της Ρόδου.

Αγία Θέκλα

Γενικά στοιχεία για την Ν. ΚΑΡΠΑΘΟ

Η **Κάρπαθος** είναι το δεύτερο σε έκταση νησί του ελληνικού νησιωτικού συμπλέγματος της Δωδεκανήσου (μετά τη Ρόδο). Έχει έκταση 302,152 τ.χλμ., μήκος ακτών 160 χλμ. και συνολικό πληθυσμό 6.226 κατοίκους (απογραφή 2011). Αποτελεί πλούσιο βιότοπο και γι' αυτόν τον λόγο διαθέτει προστατευόμενες περιοχές, όπου επιζούν πληθυσμοί διαφόρων ειδών πανίδας που απειλούνται με εξαφάνιση.

Το κτίριο του Επαρχείου Καρπάθου - Ηρωικής Νήσου Κάσου.

Βρίσκεται στη μέση του Καρπαθίου πελάγους μεταξύ Ρόδου και Κρήτης και έχει πρωτεύουσα τα Πηγάδια (ή Κάρπαθο) (2.788 κάτοικοι).

Ονομασία

Για την ονομασία του νησιού, υπάρχουν πολλές εκδοχές. Ο Όμηρος την ονομάζει Κράπαθο[1], σύμφωνα με αναφορά στα *Γεωγραφικά* του Στράβωνα[2]. Άλλα αρχαία ονόματα του νησιού είναι Τετράπολις[3], Ανεμόεσσα[4], ενώ κατά το Μεσαίωνα ονομαζόταν *Scarpanto* (η ονομασία αυτή για το νησί επιβιώνει ακόμη στα ιταλικά). Η Κάρπαθος έχει δώσει το όνομά της στο πέλαγος που την περιβρέχει, το Καρπάθιο Πέλαγος.

Ιστορία

Χάρτης της Καρπάθου, Κριστόφορο Μπουοντελμόντι,1420

Η Κάρπαθος είναι η μυθολογική πατρίδα του τιτάνα Ιαπετού, νήσος της γέννησης του Πρωτέα[5], που ήταν ο πρώτος βασιλιάς της και τόπος ανατροφής της Αθηνάς. Στην Κάρπαθο έζησε ένα μέρος της ζωής του και ο Προμηθέας.

Η κατά τον Όμηρο «*Κράπαθος*» αρχικά αναφέρεται ότι βρισκόταν υπό Μινωική επιρροή και αργότερα υπήρξε μέλος της Αθηναϊκής συμμαχίας μέχρι το 400 π.Χ., που κατακτήθηκε από τους Ροδίους[6].

Κατά την αρχαιότητα, υπήρχαν 4 οχυρωμένες πόλεις: η Αρκάσια, η Βρυκούς, η Κάρπαθος και η Σάρος, στη νησίδα Σαρία. Στον πορθμό πλάτους 100 περίπου μέτρων που χωρίζει τα δυο νησιά, υπάρχουν, από τη μεριά της Καρπάθου, ερείπια του αρχαίου ναού του Πορθμίου Ποσειδώνα, ενώ ο όρμος του Τριστόμου ήταν το μεγάλο φυσικό λιμάνι της αρχαίας Βρυκούντος.

Μεταγενέστερα, πέρασε διαδοχικά στα χέρια των Ρωμαίων και των Βυζαντινών, των Γενοβέζων (Ανδρέα και Λουδοβίκο Μορέσκο), των Ενετών (οικογένεια Κορνάρο) και των Οθωμανών Τούρκων. Το Μεσαίωνα, το νησί ονομαζόταν στα βενετσιάνικα Σκάρπαντο *(Scarpanto)* και στα τούρκικα Κερπέ *(Kerpe).*

<u>Μορφολογία και περιβάλλον</u>

Η παραλία Απελλα

Το βραχώδες αλλά παλαιότερα καταπράσινο νησί, χαρακτηρίζεται από τις ψηλές βουνοκορφές του, οι οποίες αγγίζουν τα 1.215 μέτρα. Νοτιότερο σημείο του νησιού αποτελεί το ακρωτήριο Κάστελλος. Διατηρεί ακόμα μέτριας έκτασης πυκνά και αραιότερα πευκοδάση στα βόρεια και στα κεντροδυτικά του νησιού.

Το έντονο ανάγλυφο χαρίζει στον επισκέπτη τοπία ιδιαίτερου φυσικού κάλλους, συνδυάζοντας την ομορφιά του βουνού και της θάλασσας. Ψηλά βουνά απ' τη μια και απότομες χαράδρες από την άλλη. Στα βράχια και τις βραχώδεις ακτές υπάρχουν ο Μαυροπετρίτης και ο Αιγαιόγλαρος, δύο υπό εξαφάνιση είδη πουλιών. Η Κάρπαθος είναι γενικότερα πέρασμα αποδημητικών πτηνών.

Μικροί κολπίσκοι και παραλίες με κρυστάλλινα νερά σχηματίζονται κατά μήκος όλης της ανατολικής πλευράς του νησιού και προσεγγίζονται εύκολα οι περισσότερες, είτε μέσω του ασφαλτοστρωμένου οδικού δικτύου, είτε με εκδρομικά πλοιάρια από την πόλη της Καρπάθου. Μερικές από αυτές έχουν βραβευθεί με την τιμητική γαλάζια σημαία, λόγω της ασφάλειας, της οργάνωσης και της καθαριότητάς τους. Υπάρχουν και άγνωστες και απόκρημνες ακτές, που προσεγγίζονται με μονοπάτια που περνούν μέσα από πεύκα και πηγές. Υπάρχουν επίσης σπήλαια με σταλακτίτες και σταλαγμίτες κυρίως στα κεντρικά του νησιού.

<u>Η πρωτεύουσα του νησιού</u>

Πηγάδια Καρπάθου, ο ναός των Αγίων Αποστόλων.

Για αρκετούς αιώνες πρωτεύουσα του νησιού ήταν το χωριό Απέρι, που βρίσκεται 8 χλμ. βορείως της σημερινής πρωτεύουσας, αθέατο από τη θάλασσα. Το Απέρι ήταν διοικητική και πνευματική πρωτεύουσα του νησιού ενώ σήμερα εξακολουθεί να είναι έδρα της Μητρόπολης Καρπάθου και Κάσου, έχοντας περί τους 500 κατοίκους. Επίνειο και μετόχι των Απεριτών ήταν το Ποσί, στο οποίο μετά το 1821 κτίστηκαν μερικές αποθήκες και ανοίχτηκαν κάποια πηγάδια. Περί το 1850 δημιουργήθηκε ένας οικισμός 50 κατοίκων με καταγωγή από το Απέρι τους οποίους αργότερα πλαισίωσαν κάτοικοι από τη Βωλάδα και τις Μενετές. Λόγω των πολλών πηγαδιών, το Ποσί μετονομάστηκε σε Πηγάδια και το 1892 με περίπου 150 κατοίκους έγινε πρωτεύουσα του νησιού στη θέση του Απερίου, ως τότε διοικητικού κέντρου του νησιού.

Το λιμάνι της Καρπάθου, άποψη από το νεκροταφείο

Μετά απ' όλα αυτά κατέβηκαν και άλλοι πληθυσμοί από τα υπόλοιπα χωριά και έφτασαν αρκετές οικογένειες από τα ναυτικά νησιά της Δωδεκανήσου (Κάσο, Χάλκη, Σύμη, Κάλυμνο και Καστελλόριζο), τη Ρόδο και τη Κρήτη. Μέχρι το 1998, τα Πηγάδια αποτελούσαν αυτόνομο δήμο οπότε και έγιναν έδρα του Καποδιστριακού δήμου Καρπάθου. Σήμερα, τα Πηγάδια είναι μια σύγχρονη κωμόπολη 3.000 περίπου μόνιμων κατοίκων, με πολλά ξενοδοχεία και υπηρεσίες, καφετέριες και εστιατόρια. Εδώ βρίσκονται η αρχαία ακρόπολη του Ποσειδίου και διάσπαρτα αρχιτεκτονικά μνημεία από την εποχή της Ιταλοκρατίας (1912-1944). Στα Πηγάδια υπάρχει το κύριο λιμάνι του νησιού και σύγχρονη οργανωμένη μαρίνα σκαφών αναψυχής.

Αξιοθέατα

Πηγαδια Καρπάθου, ο παλαιοχριστιανικός ναός της Αγίας Φωτεινής (Άφφωτης).

Η Ολυμπος της Καρπάθου όπως φαίνεται απο τα Ανατολικά.

Αξίζουν επίσκεψης κάποιες από τις 18 παλαιοχριστιανικές βασιλικές του νησιού, όπως η Αγία Αναστασία στην Αρκάσα και η Αγία Φωτεινή στην πόλη της Καρπάθου. Σημαντικά αξιοθέατα αποτελούν επίσης τα ερείπια της αρχαίας πόλης της Βρυκούντος στα βόρεια του νησιού, τα ερείπια της αρχαίας Αρκάσιας στο Παλαιόκαστρο της Αρκάσας, καθώς και το Κάστρο και η αρχαία ακρόπολη της πόλεως Καρπάθου στο Απέρι.

Η παραλία Διακόφτης

Στο Λευκό (30 χλμ. από την πόλη), υπάρχει η Ρωμαϊκή δεξαμενή και αρχαιολογικά ερείπια. Στην πόλη της Καρπάθου και στην Αρκάσα υπάρχουν αρχαίοι θαλαμωτοί τάφοι, δείγμα των οποίων υπάρχει στο Αρχαιολογικό Μουσείο της Καρπάθου. Επίσης, υπάρχουν διάσπαρτοι σε ολόκληρο το νησί παραδοσιακοί ανεμόμυλοι και παραδοσιακά κτήρια.

Στην πόλη της Καρπάθου, υπάρχουν δύο μνημειακά κτήρια της περιόδου της ιταλοκρατίας. Το κτήριο των Διοικητηρίων στο οποίο στεγάζεται το Επαρχείο, το Αρχαιολογικό Μουσείο και το Ειρηνοδικείο και το κτήριο του Λιμεναρχείου. Και τα δύο είναι έργα του Ιταλού αρχιτέκτονα Rodolfo Petracco. Σε όλο το νησί υπάρχουν διάσπαρτα έργα υποδομών των Ιταλών, όπως γεφύρια, υδραγωγεία, κ.α. Τα μουσεία που υπάρχουν στο νησί είναι το Αρχαιολογικό μουσείο πόλεως Καρπάθου, το Λαογραφικό μουσείο Μενετών,το Αρχαιολογικό μουσείο Αρκάσας, το Αγροτικό μουσείο Πυλών και το Λαογραφικό μουσείο Όθους. Λαογραφική συλλογή με παραδοσιακές φορεσιές υπάρχει στη Βολάδα, ενώ Πινακοθήκη- Ιστορικό Πολιτιστικό Κέντρο υπάρχει στο Απέρι.

Γενικά στοιχεία για την Ν. ΚΑΣΟ

Η Κάσος είναι ελληνικό νησί του νότιου Αιγαίου και το νοτιότερο από τα Δωδεκάνησα. Βρίσκεται ανάμεσα στην Κρήτη και στην Κάρπαθο. Έχει σχήμα περίπου ρομβοειδές επίμηκες με μέγιστο μήκος από το Ακρωτήρι Αυλάκι μέχρι το Ακρωτήρι Ακτίνα 19,8 χλμ. και μέγιστο πλάτος (στο μέσον σχεδόν της νήσου) 7,7 χλμ. Η έκταση της φθάνει τα 66,4 τ.χλμ. και έχει μήκος ακτών 59 χλμ. Το νησί βρέχεται ολόγυρα από το Καρπάθιο Πέλαγος.

Το λιμανάκι της Μπούκας, στο Φρυ

Ο πληθυσμός της Κάσου ακολουθεί εδώ και χρόνια μία φθίνουσα πορεία, παράλληλη προς αυτήν των περισσοτέρων νησιών της Ελλάδος. Κατά την ακμή του νησιού, την περίοδο της Ελληνική Επαναστάσεως, οι κάτοικοί της λέγεται ότι έφθαναν τις 12.000. Ύστερα από το Ολοκαύτωμα και κατά την κατάληψη της Κάσου από τους Ιταλούς, το 1911, οι κάτοικοι - όλοι Έλληνες Ορθόδοξοι - είχαν μειωθεί κατά πολύ. Κατά την απογραφή του 1917 ο πληθυσμός της Κάσου μειώθηκε σε 1.855, καθώς πολλοί μετανάστευσαν πρωτίστως στην ελεύθερη Ελλάδα και στην Αίγυπτο (κύριος προορισμός οι πόλεις της διώρυγας του Σουέζ, Πορτ Σάϊντ, Ισμαηλία και Σουέζ). Το 1930 ο πληθυσμός είχε μειωθεί ακόμη περισσότερο, σε περίπου 1.200 κατοίκους. Η ανεπίσημη καταμέτρηση των κατοίκων της Κάσου από την απογραφή του 2001 δίνει μικρή μείωση του πληθυσμού της σε 990 κατοίκους. Η τελευταία επίσημη απογραφή του Μαΐου 2011 έδειξε ότι οι μόνιμοι κάτοικοι του νησιού ξεπερνούν ελαφρά τους 1.000, ανεβάζοντας τον πληθυσμό κατά τι σε σχέση με την προηγούμενη απογραφή.

Ιστορία

Αρχαιότερη αναφορά στην ιστορία του νησιού θεωρούνται οι στίχοι της Ομήρου Ιλιάδος, Β, όπου μαζί με τη Νίσυρο, την Ευρυπόλοιο Κω, τις Καλύνδες νήσους και την Κάρπαθο μετέχουν στον Τρωικό πόλεμο με τριάντα πλοία υπό την αρχηγία του Φείδιππου και

του Άντιφου. Στην ονομασία του νησιού αναφέρεται και ο Στέφανος ο Βυζάντιος, ο οποίος το ονομάζει επίσης *Άμφη* και *Αρτράβη. Αστράβη* και *Άχνη* ή *Κάσο* ονομάζει το νησί ο Πλίνιος. Το όνομα Κάσος έχει φοινικική ρίζα Κασ- και σημαίνει άχνη, αφρός της θάλασσας, ευθεία αναφορά στο πέρασμα μεταξύ Κάσου και Καρπάθου, το πιο τρικυμιώδες σημείο στις ελληνικές θάλασσες. *Αστράβη* την ονομάζει επίσης ο γεωγράφος Στράβων[1].

Η Κάσος συνεισέφερε στην επανάσταση του 1821 δίνοντας στον επαναστατικό στόλο όλα σχεδόν τα πλοία της, διότι ήταν μεγάλη ναυτική δύναμη και πατρίδα πολλών πλοιοκτητών. Επικεφαλής του στόλου τέθηκε ο Νικόλαος Γιούλιος και συμμετείχε σε διάφορες πολεμικές επιχειρήσεις, ακόμα και στη Συρία και στον Λίβανο, συλλαμβάνοντας και βυθίζοντας πολλά οθωμανικά πλοία. Ο στόλος αυτός βοήθησε πολύ την Επανάσταση στην Κρήτη εφοδιάζοντας τους επαναστάτες και κανονιοβολώντας τα τουρκικά οχυρά. Λόγω αυτής της δραστηριότητας των Κασίων το 1824 επιτέθηκε κατά του νησιού Αιγυπτιακός πολεμικός στόλος. Οι Κάσιοι αρχικά απέκρουσαν τις επιθέσεις των Αιγυπτίων οι οποίοι τελικά αποβιβάστηκαν στο νησί την 28 Μαΐου 1824..

Η Κάσος καταλήφθηκε το 1912 από τους Ιταλούς και παρέμεινε υπό ιταλική κατοχή μέχρι το 1944. Λίγο αργότερα ενσωματώθηκε - στις 7 Μαρτίου 1948 - με τα υπόλοιπα Δωδεκάνησα στην Ελλάδα.

<u>Πρόσβαση</u>

Το νησί διαθέτει δημοτικό αερολιμένα με διάδρομο 1.000 μέτρων περίπου και συνδέεται με την Αθήνα μέσω Καρπάθου, Σητείας και Ρόδου. Η πτήση Κάσου - Καρπάθου ήταν για ένα διάστημα η μικρότερης διάρκειας πτήση στον κόσμο, με χρόνο πτήσης 5 λεπτών και κατέχει περίοπτη θέση στο βιβλίο των ρεκόρ Γκίνες, ρεκόρ που καταρρίφθηκε σχετικά πρόσφατα (2008) από την πτήση από το Πάπα Γουέστρι στο Γουέστρι των Ορκάδων της Σκωτίας.

Έχει επίσης λιμάνι στο οποίο προσεγγίζουν τα ακτοπλοϊκά σκάφη των εταιριών ANEK Lines και Blue Star Ferries που συνδέουν την Κάσο με τον Πειραιά, την Κρήτη, την Κάρπαθο, την Χάλκη, τη Ρόδο, την Κω και άλλα νησιά της Δωδεκανήσου.

Το νεότευκτο Επιβατηγό - Δρομολογιακό (Ε/Γ-Δ/Ρ) Σκάφος "Kasos Princess" (έτος καθέλκυσης 2010), ιδιοκτησίας Καπετάν - Γιώργη Μανούσου, συνδέει σταθερά σε ετήσια βάση το Φρυ της Κάσου με τα Πηγάδια της Καρπάθου. Την χειμερινή περίοδο εκτελεί 4 (τέσσερα) ακτοπλοϊκά δρομολόγια εβδομαδιαίως, ενώ την θερινή περίοδο (Ιούνιο-Σεπτέμβριο) τα ακτοπλοϊκά δρομολόγια από Κάσο προς Κάρπαθο ανέρχονται στα 7 (επτά) εβδομαδιαίως με επιστροφή.

Κατά τους καλοκαιρινούς μήνες το ίδιο σκάφος συνδέει άπαξ της εβδομάδος την Κάσο με την Σητεία της Κρήτης.

Γενικά στοιχεία για την Ν. ΜΕΓΙΣΤΗ

Το **Καστελλόριζο** ή, επισήμως, η **Μεγίστη** είναι ένα νησί των Δωδεκανήσων. Απέχει μόλις 1,25 ν.μ. από τις νοτιοδυτικές Μικρασιατικές ακτές και 72 ν.μ. από τη Ρόδο. Από τον Πειραιά απέχει 328 ν.μ. και 150 ν.μ. από την Κύπρο. Έχει έκταση 9,1 χλμ^2 και μήκος ακτών 19,5 χλμ.

Μεγίστη

Αποψη του λιμανιού

Καστελλόριζο

Σύμφωνα με την επίσημη απογραφή του 2011, έχει πληθυσμό 492 κατοίκων, που διαβιούν στον ομώνυμο οικισμό, ο οποίος είναι και ο μοναδικός στο νησί. Είναι η μεγαλύτερη (εξ ου και Μεγίστη) νήσος ενός μικρού συμπλέγματος, που ονομάζεται σύμπλεγμα Καστελλόριζου ή σύμπλεγμα Μεγίστης και περιλαμβάνει τις νησίδες και βραχονησίδες: Άγιος Γεώργιος, Αγριέλαια, Βουτσάκια, Μεγάλο Μαύρο Ποϊνί, Μικρό Μαύρο Ποϊνί, Πολύφαδος ένα, Πολύφαδος δύο, Ρω, Σαβούρα, Στρογγυλή, Τραγονέρα, Ψωμί και Ψωραδιά, που ανήκουν στην Ελλάδα, καθώς και κάποιες άλλες νησίδες, που ανήκουν στην Τουρκία. Οι προαναφερθείσες 14 νησίδες/βραχονησίδες αποτελούν τον Δήμο Μεγίστης, με την Στρογγυλή να αποτελεί το ανατολικότερο άκρο της ελληνικής επικράτειας.

Το νησί συνοδεύεται από μια μεγάλη ναυτική παράδοση, με έντονα τα σημάδια της ναυτικής και εμπορικής ανάπτυξης που κάποτε γνώρισε. Απέκτησε παγκόσμια προβολή το 1991, όταν γυρίστηκε εκεί η βραβευμένη με Oscar ταινία Mediterraneo.

Πρόσβαση

Το Καστελλόριζο συνδέεται ακτοπλοϊκώς (2-4 ώρες) και αεροπορικώς (45 λεπτά) με τη Ρόδο.

Το αεροδρόμιο βρίσκεται 4 χιλιόμετρα από το λιμάνι, με το οποίο το συνδέει ο μοναδικός ασφαλτοστρωμένος δρόμος του νησιού. Η

δημόσια συγκοινωνία διεξάγεται με ένα ταξί και ένα μικρό λεωφορείο - το τελευταίο μόνο κατά τη διάρκεια του καλοκαιριού-, που εκτελούν το δρομολόγιο για το αεροδρόμιο.

Το υπόλοιπο νησί εξερευνάται με τα πόδια, μέσω ενός δικτύου φυσικών μονοπατιών. Για τα σκάφη, λειτουργεί σταθμός ανεφοδιασμού στο λιμάνι του Καστελλόριζου. Υπάρχει επίσης ταχυδρομείο, τράπεζα, ιατρείο και διάφορα μικρά καταστήματα για τις βασικές ανάγκες. Στην περιοχή «Χωράφια» βρίσκεται το τριθέσιο δημοτικό σχολείο και το γυμνάσιο με λυκειακές τάξεις του νησιού.

Αρχιτεκτονική

Το Καστέλο Ρόσο, οχυρό-τοπωνύμιο του νησιού

Ο μοναδικός οικισμός του νησιού, το ομώνυμο Καστελλόριζο, βρίσκεται γύρω από το φυσικό λιμάνι και αποτελείται από τις συνοικίες Πηγάδια, Χωράφια και Μανδράκι. Στον οικισμό υπάρχουν πολλά παλιά αρχοντικά, τα περισσότερα από τα οποία έχουν ερημώσει, αφού οι περισσότεροι κάτοικοι έχουν μεταναστεύσει εδώ και χρόνια στην Αυστραλία.

Τα σπίτια που έχουν αναστηλωθεί σήμερα αποτελούν αυθεντικά δείγματα παραδοσιακής Δωδεκανησιακής αρχιτεκτονικής: αμφιθεατρικά κτισμένα γύρω από τη θάλασσα, προκαλούν εντύπωση με την ομοιομορφία τους, που οφείλεται στα κοινά υλικά, όπως ντόπια πέτρα, ξύλο από τη Μικρά Ασία, σιδεριές, κεραμίδια από την Αττάλεια και τη Μασσαλία.

Εντυπωσιακά βαμμένα, δίπατα ή τρίπατα, τα αρχοντικά βρίσκονται κατά μήκος της ακτογραμμής, μπροστά από έναν επιβλητικό κόκκινο βράχο. Στην κορυφή, το ερειπωμένο πια μεσαιωνικό κάστρο, χτισμένο πάνω στα αρχαία ελληνιστικά κρηπιδώματα της εποχής του Σωσικλή Νικαγόρα, είναι αυτό που έδωσε και το όνομά του στο νησί (**CasteNo Rosso**, δηλ. το *Κόκκινο*

Κάστρο). Επιπρόσθετα, ο Ιωάννης Χατζηφώτης, στο βιβλίο του "Ο Λαϊκός Πολιτισμός του Καστελλορίζου" (1982, σελίδες 9-13) πραγματοποίησε τη μεγαλύτερη έρευνα που έγινε ποτέ για το όνομα και την ετυμολογία του νησιού, καταλήγει στο συμπέρασμα πως το δεύτερο συνθετικό του Καστελλορίζου προέρχεται από τη δωδεκανησιακή λέξη "**ριζοβούνι**" (καθώς όλα τα σπίτια χτίστηκαν στους πρόποδες, δηλαδή στις ρίζες του βουνού). παραδοσιακός οικισμός του Καστελλόριζου έχει χαρακτηριστεί διατηρητέος.

Ιστορία

Αν και μικρό νησί, το Καστελλόριζο ή Μεγίστη έχει μεγάλη ιστορία, αφού είχε κατοικηθεί ήδη από τη νεολιθική εποχή, ενώ στη συνέχεια αποικίστηκε από τους Δωριείς, όπως και όλα τα Δωδεκάνησα. Αυτοί έδωσαν στο νησί και το όνομα Μεγίστη, όπως ακόμα ονομάζεται επίσημα ο Δήμος. Ένας θρύλος αποδίδει τη βάπτιση στον πρώτο οικιστή που λεγόταν Μεγιστέας, όμως μάλλον οφείλεται στο ότι ξεχωρίζει σε μέγεθος από τις γύρω νησίδες. Ο Στέφανος ο Βυζάντιος την αναφέρει "Πολυΐστωρ", ενώ ο Στράβων παραθέτει παρά την ονομασία Μεγίστη το όνομα Κισθήνη, που πιθανόν να ήταν όνομα αρχαίας πόλης επί της νήσου. Οι Άραβες την ονόμαζαν «Μαγιάς» και οι οθωμανοί Μεΐς.

Την ονομασία Καστελλόριζο έλαβε περί το τέλος του 14ου αιώνα, από τους Ιωαννίτες Ιππότες, επί του 8ου Μαγίστρου του Τάγματος, όταν έκτισαν επί του κοκκινωπού βράχου παρά την είσοδο του λιμένα, κάστρο υπό το οποίο αναπτύχθηκε η πόλη (στου Καστελίου τη ρίζα) .

Το νησί φέρεται να είχε ανεπτυγμένο πολιτισμό, από την προϊστορική περίοδο αν κρίνει κανείς από τα αρχαία ευρήματα, προϊστορικούς πελέκεις, που οι ντόπιοι αποκαλούν «αστροπελέκια», επιγραφές, μυκηναϊκούς τάφους, τα πολυγωνικά, ισοδομικά και κυκλώπεια τείχη, αλλά και τα ερείπια του ναού του Τριοπίου Απόλλωνα, παρά την «Τριόπια άκρα», σημερινό «Κάβο Κριός», ή Απόλλωνος Μεγιστέως, η λατρεία του οποίου ήταν διαδεδομένη στο νησί, καθώς και στα μικρασιατικά παράλια, όπως στα Πάταρα της Λυκίας.

Το 1913, σε έναν από τους αρχαίους τάφους στο οροπέδιο του Αγίου Γεωργίου αποκαλύφθηκε μαρμάρινη σαρκοφάγος εντός της οποίας φέρονταν μεταξύ άλλων και χρυσός στέφανος μυκηναϊκής εποχής, τον οποίο δώρησε η κοινότητα στο Εθνικό Αρχαιολογικό Μουσείο της Αθήνας.

Αξιοθέατα

Ο οικισμός του Καστελλόριζου, στο βάθος τα μικρασιατικά παράλια.

Το νησί Καστελλόριζο και κάποιες από τις γειτονικές βραχονησίδες.

- Το κάστρο των Ιπποτών του Αγίου Ιωάννη

Χτίστηκε τον 14ο αιώνα και σήμερα σώζονται μόνο τα ερείπια του κτίσματος, τα οποία βρίσκονται πάνω στο Καστέλο Ρόσο, τον κόκκινο βράχο απ' όπου προέρχεται και η ονομασία του νησιού.

- Παλαιόκαστρο

Στη δυτική πλευρά του Καστελλόριζου βρίσκεται το σημαντικότερο και αρχαιότερο μνημείο του νησιού, το Παλαιόκαστρο. Πρόκειται για αρχαίο οικισμό με πολλά κτίσματα και δεξαμενές. Στη δωρική ακρόπολη του 3ου αιώνα π.Χ. σώζεται μια επιγραφή που περιλαμβάνει τον όρο Μεγίστη. Στην περιοχή, στη θέση Λιμενάρι, υπάρχουν και τα Κυκλώπεια Τείχη.

- Άγιος Γεώργιος του Βουνιού

Από το λιμάνι, 401 σκαλιά οδηγούν στον Άγιο Γεώργιο του Βουνού (ή Βουνιού). Βρίσκεται στην περιοχή του Παλαιόκαστρου και περιστοιχίζεται από τεράστιες φυσικές πλάκες. Μέσα στην εκκλησία υπάρχει τρύπα που οδηγεί σε σπήλαιο - κατακόμβη με πηγή και

τοιχογραφία του Αγίου στο βάθος.Μέσα στο μοναστήρι υπάρχει μια κατακόμβη, ο Άγιος Χαράλαμπος.

- Λυκιακός Τάφος



Πρόκειται για τάφο του 4ου αιώνα π.Χ., λαξευμένο στους πρόποδες του Κάστρου. Οι κάτοικοι της περιοχής της Μικράς Ασίας ονομάζονταν Λύκιοι γιατί ο θεός τους, ο Λύκιος Απόλλωνας, λατρευόταν ως λύκος.

- Αρχαιολογικό και Λαογραφικό Μουσείο

Το Μουσείο στεγάζεται στο λευκό ιστορικό κτίριο πάνω από το αναπαλαιωμένο Τζαμί, κοντά στα ερείπια του Κάστρου. Στην εποχή της Φραγκοκρατίας, αποτελούσε τον εξωτερικό προμαχώνα του Καστέλο Ρόσο. Τα εκθέματά του περιλαμβάνουν αρχαιολογικά ευρήματα εκθέματα ανεκτίμητης αξίας από διάφορες περιόδους της αρχαιότητας, τοιχογραφίες του 17ου αιώνα, παραδοσιακές στολές, καθώς και αντικείμενα λαϊκής τέχνης.

- Μητρόπολη Αγίων Κωνσταντίνου & Ελένης

Στην πλέον περίοπτη θέση του νησιού, πάνω από το Μανδράκι, δεσπόζει ο μητροπολιτικός Ναός των Αγίων Κωνσταντίνου και Ελένης, συνυφασμένος με την κοινωνική και πολιτιστική ζωή του Καστελλόριζου από την ίδρυσή του (περί τα 1835) μέχρι και σήμερα. Ο ναός είναι χτισμένος σε ρυθμό τρίκλιτης θολωτής βασιλικής με πλούσια εικονογράφηση, μαρμάρινα τέμπλα και πανύψηλο μαρμάρινο καμπαναριό. Η στέγη της Μητρόπολης αυτής στηρίζεται σε δώδεκα μονολιθικούς γρανιτένιους κίονες, που μεταφέρθηκαν από το ναό του Απόλλωνα στα Πάταρα της Λυκίας, στην απέναντι Μικρασιατική ακτή.Στο βοτσαλωτό προαύλειο του ναού συστεγάζεται και η Σαντραπεία αστική Σχολή (το σημερινό δημοτικό σχολείο).

Η «Σπηλιά του Παραστά» ή «Φώκιαλη».

- Γαλάζια Σπηλιά

Στη νότιοανατολική μεριά του νησιού, είκοσι λεπτά με το καΐκι από το λιμάνι βρίσκεται η Γαλάζια Σπηλιά του Καστελλόριζου. Γνωστότερη με τ' όνομα «Σπηλιά του Παραστά» ή «Φώκιαλη», από τις φώκιες που κατοικούν μέσα, είναι το μεγαλύτερο από τα ενάλια σπήλαια της Ελλάδας και ένα από τα γνωστά παγκοσμίως για τον πλούσιο σταλακτιτικό στολισμό που διαθέτει. Βρίσκεται στο νότιο σημείο του νησιού και έχει μήκος 75m και ύψος 35m. Η είσοδος είναι συγκριτικά χαμηλή, στο ύψος μικρού καΐκιού.

- Νησάκι της Ρω

Στα δυτικά του νησιού στέκει το μικρό νησάκι Ρω, που μπορεί κανείς να επισκεφτεί με ναυλωμένο καΐκι, γνωστό για την «Κυρά της Ρω», Δέσποινα Αχλαδιώτου (1898-1982), τη μοναδική του κάτοικο, που για δεκαετίες κάθε πρωί ύψωνε την ελληνική σημαία.